



Estado de Illinois
Departamento de
Recursos Naturales
de Illinois

2012

Información de Pesca en Illinois


Efectivo: 1^{ro} de abril, 2012 hasta el 31 de marzo, 2013



River Go Getter #900 or #1071
Paw Paw Bait Company, 1925-1941
#9994.1277



Carl Zitsman / USFWS



Robert H. Pos / USFWS



Robert H. Pos / USFWS


División de Pesca


www.dnr.illinois.gov

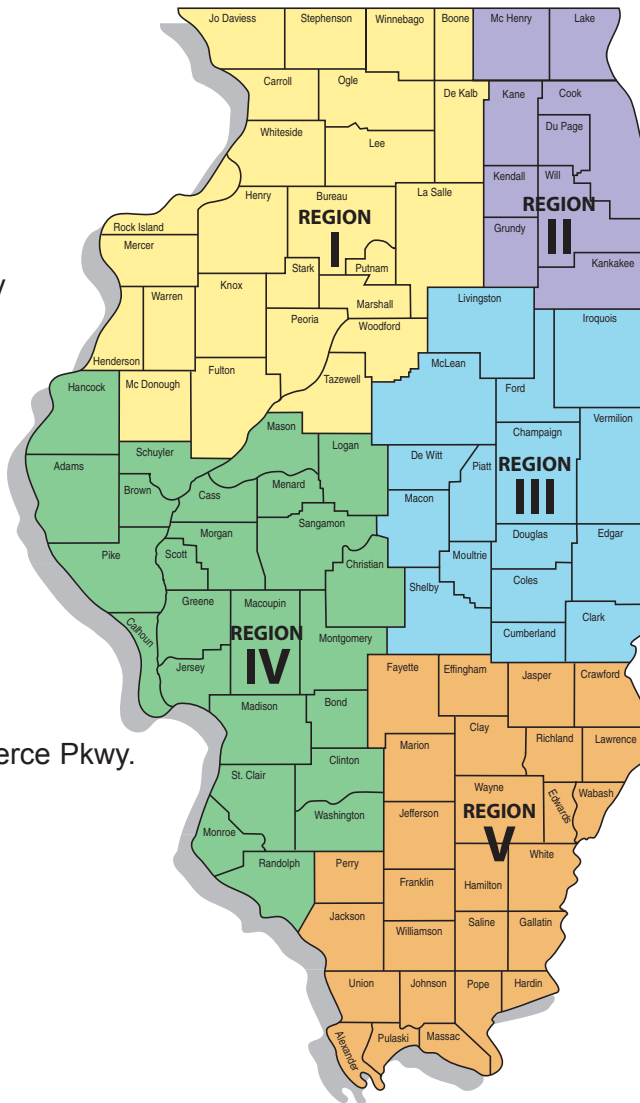
*Construcción del futuro
de la pesca en Illinois*




DEPARTAMENTO DE RECURSOS NATURALES DE ILLINOIS


REGIÓN I 
 2317 E. Lincolnway
 Sterling, IL 61081
 (815) 625-2968

REGIÓN IV 
 4521 Alton Commerce Pkwy.
 Alton, IL 62002
 (618) 462-1181



REGIÓN II 
 2050 West Stearns Rd.
 Bartlett, IL 60103
 (847) 608-3100

REGIÓN III 
 1556 State Route 54
 Clinton, IL 61727-9360
 (217) 935-6860

REGIÓN V 
 11731 Hgwy. 37
 Benton, IL 62812
 (618) 435-8138

PARA RECIBIR INFORMACIÓN ADICIONAL, CONTACTE A:

Oficinas en Springfield
Departamento de Recursos Naturales
 One Natural Resources Way
 Springfield, IL 62702-1271

División de Pesca
 (217) 782-6424

División de Fuerza Policial
 (217) 782-6431

Reemplazo de Licencias
 (217) 782-2965

Oficina en Chicago
Departamento de Recursos Naturales
James R. Thompson Center
 Suite 4-300
 100 West Randolph St.
 Chicago, IL 60601
 (312) 814-2070

Dispositivo de Telecomunicaciones para el Sordo o con Impedimento Auditivo (TTY)
 (217) 782-9175

T.I.P.
Target Illinois Poachers
 Reporte las violaciones a:
 1-877-2DNRLAW
 (236-7529)
 24 horas al día 7 días/semana

CONTENIDO

INFORMACIÓN DE PESCA EN ILLINOIS – 2012

Efectivo: 1ro de abril, 2012 hasta el 31 de marzo, 2013

Oficinas y Números Telefónicos del DNR de ILLINOIS	Portada interior
INFORMACIÓN DE LA LICENCIA PARA LA PESCA DEPORTIVA	2
RESUMEN DE LOS REGLAMENTOS PARA LA PESCA	
Reglas Administrativas	2
Vida Acuática	2
Pesca con Cebo	2
Bluegill como Cebo	2
Limpiar los Peces en Agua	2
Pesca Comercial	2
Licencias Comerciales	2
Cangrejo de Río	3
Caja de Pesca Diaria y Límites de Tamaño	3
Área de Pesca de Cuota Diaria	4
Redeñas	4
Especies en Peligro y Amenazadas	4
Reservas para Peces	4
Guías para Pescar	4
Días para Pescar Gratis	4
Permisos Gratis para Pescar en Grupo	4
Ranas	4
Pescar en Hielo	4
Dispositivos Ilegales	4
Sardinias	4
Mejillones	4
Polución	4
Propiedad	4
Venta de la Vida Acuática	4
Estampado del Salmón	5
TEMPORADAS	5
Eperlano	5
Enganche	5
Pescando con Lanzas/Arco y Flecha	5
Pesca Deportiva	5
Licencia para Pesca Deportiva	5
Almacenamiento	5
Pez Marcado	5
Torneo/Permiso para el Torneo de Pesca	6
Método de Pesca por Trolling	6
Líneas de Trot y Trolley	6
Tortugas	6
Dispositivos Desatendidos	6
Aves Acuáticas Blinds	6
REGLAMENTOS PARA LA PESCA DEPORTIVA EN TODO EL ESTADO	7
REGLAMENTOS PARA LA PESCA DEPORTIVA EN UN SITIO ESPECÍFICO	7
PESCA DEPORTIVA PRINCIPAL EN ILLINOIS	40
RÉCORD DE PESCA CON ANZUELO & LÍNEA DE ILLINOIS Y NORTE AMÉRICA	42
PREMIOS PARA LA PESCA DEPORTIVA EN ILLINOIS	43
PROSPECTOS PARA LA PESCA	44
PROGRAMA PARA LA TRUCHA QUE SE PUEDE PESCAR	56
RESTAURACIÓN DE LA PESCA DEPORTIVA	56
ESPECIES ACUÁTICAS INDESEADAS	59
PROGRAMA DE ACCESO RECREATIVO DE ILLINOIS	60
ÉTICA Y SEGURIDAD AL PESCAR	61
CONSEJOS PARA EL CONSUMO DE PECES	63
ENCUESTA DE CAJA DEL PESCADOR	66
AGUAS DONDE PESCAR EN ILLINOIS	67
NUEVO SISTEMA DE PUNTOS PARA REVOCACIONES/SUSPENSIONES	69
RÍOS FRONTERIZOS	71
SITIO EN LA RED DE I FISH ILLINOIS (Reportes e Información para la Pesca)	72
ADVERTENCIA DEL APAREJO DE PLOMO	73
ADVERTENCIA DEL MONOFILAMENTO	73

Oportunidad igual para participar en programas del Departamento de Recursos Naturales de Illinois (IDNR) y aquellos subsidiados por el Servicio de Peces y Vida Silvestre de los Estados Unidos y otras agencias, se encuentra disponible para todas las personas de todas las razas, sexo, nacionalidad, incapacidad, edad, religión y otros factores sin mérito. Si cree que ha sido discriminado, contacte la oficina de derechos civiles de la fuente de subsidios y/o al Equal Employment Opportunity Officer, IDNR, One Natural Resources Way, Springfield, IL 62702-1271; 217/785-0067; TTY 217/782-9175. Esta información puede ser provista de otra manera, si se requiere. Contacte al DNR Clearinghouse al 217/782-7498 para ser ayudado.

Esta información puede ser provista de otra manera, si se requiere. Contacte al DNR Clearinghouse al 217/782-7498 para ser ayudado



LICENCIA PARA PESCA DEPORTIVA

RESIDENTES DE ILLINOIS:

Una Licencia para Pesca Deportiva para el residente se puede obtener por parte de cualquiera que ha sido un residente de Illinois por 30 días antes de la fecha de la compra. Los pescadores de caña menores de 16 años, y las personas declaradas legalmente incapacitadas o ciegas, pueden pescar sin una licencia. Los dueños o inquilinos (si residen en el terreno) pueden pescar en aguas o que pasa por sus terrenos sin una licencia. Esta excepción no se aplica a lagos de clubes o de organizaciones, o complejos en lagos.

Las personas en el servicio militar en las Fuerzas Armadas son consideradas como residentes. Una persona en el servicio militar en las Fuerzas Armadas que ingresó al servicio de Illinois y es un residente de Illinois, puede pescar sin una licencia mientras que está de permiso.

Comenzando con el período de licencias de 2012, estarán disponibles a mitad de precio, licencias de pesca deportiva y de deportistas para residentes veteranos de las Fuerzas Armadas de los EE.UU. luego de que los mismos regresen de sus servicios en el exterior, o movilización de parte del Presidente de los Estados Unidos. Los veteranos deberán proveer al Departamento, una certificación de servicio a través de una de las cinco oficinas regionales. El Departamento establecerá lo que constituya una apropiada verificación de servicio con el propósito de emitir licencias de pesca para residentes veteranos a tarifa reducida.

NO-RESIDENTES:

Aquellos no residentes de Illinois pueden comprar una Licencia para Pesca Deportiva para pescar en aguas del estado. Los pescadores de caña menores de 16 años pueden pescar sin una licencia. Todos los otros pescadores de caña que no son residentes deben comprar una Licencia para Pesca Deportiva antes de pescar en Illinois (excepto en áreas de pesca con una cuota para licencia o en ríos limítantes).

A los pescadores de caña residentes o no-residentes que pescan en áreas de pesca con cuota certificadas por el Departamento de Recursos Naturales, no se les requiere tener una licencia.

A aquellos que no son residentes que tienen una licencia emitida por los estados vecinos, no se les requiere tener una licencia para pescar en el lado de los ríos de Illinois que se conectan con los estados vecinos (vea la página 66 RÍOS LIMÍTANTES).

Los pescadores de caña deberán tener sus licencias con ellos en todo momento mientras que están pescando. Las licencias vencen el 31 de marzo, cada año.

CUOTAS ACTUALES (INCLUYE LAS CUOTAS DEL AGENTE)

Pesca Deportiva para el Residente; anual \$15.00
Pesca Deportiva para el Residente;	
De 65 años para arriba \$7.75
Pesca Deportiva para el Residente y el	
No-Residente; Menor de 16 Años NO SE NECESITA
Pesca Deportiva para el Residente;	
incapacitado, ciego NO SE NECESITA
Pesca Deportiva para el Residente y el	
No-Residente; Licencia de 24 horas \$5.50
(incluye los privilegios de pesca de salmón)	
Pesca Deportiva para No-Residente. (10 días) \$20.00
Pesca Deportiva para No-Residente. (anual) \$31.50
Licencia para los Deportistas \$26.25
(licencias para cazar y pescar combinadas)	
Licencia para el Deportista de la Tercera Edad \$13.50
(licencias para cazar y pescar combinadas; de 65 años para arriba)	
Estampado del Salmón en el Lago Michigan	
(solamente para los pescadores de caña con licencia) \$6.50
Estampado de la Trucha Interior (en todas las aguas excepto el Lago Michigan)	
(solamente para los pescadores de caña con licencia) \$6.50
Pesca Deportiva para el Residente por Toda la Vida \$435.00
Para Toda la Vida combinada (cazar y pescar) \$765.00

* **Licencia a mitad de precio para veteranos residentes que califiquen para la misma**

REEMPLAZO DE LICENCIAS PERDIDAS, ROBADAS O DESTRUIDAS:

1. Los vendedores no pueden emitir una licencia - duplicada.
2. Obtenga una Solicitud para la Licencia Duplicada o Permiso de un vendedor o en la oficina del IDNR donde se vendan las licencias.
3. Envíe por correo la solicitud más las cuotas de \$3.00 a:
Illinois Departamento de Recursos Naturales
License Section
P.O. Box 19459
Springfield, IL 62794-9459

PERSONAS INCAPACITADAS O CIEGAS:

Con el propósito de que las personas incapacitadas o ciegas que son residentes de Illinois, pueda pescar sin una licencia, la persona debe ser capaz de comprobar su incapacidad en cualquiera de las siguientes formas:

1. **Una tarjeta de ID de incapacidad emitida por el estado** (la cual se puede conseguir en la estación de examinación para la licencia de conducir de la Secretaría del Estado), donde se muestre una incapacidad de la Clase 2 o Clase 2A. **Se aplica solamente a los residentes de Illinois.**

2. **Tarjeta de Incapacidad del Veterano** – (emitida por el Illinois Department of Veterans' Affairs Office) Los veteranos que son al menos 10% incapacitados con incapacidades relacionadas al servicio o que están recibiendo la pensión total por incapacidad, pueden pescar con dispositivos para pesca deportiva durante esos periodos del año donde sea legal hacerlo, sin que se les requiera tener una licencia, bajo la condición de que sus incapacidades respectivas no eviten que ellos puedan pescar de una manera segura tanto para ellos como para los otros. **Se aplica tanto a los residentes de Illinois y aquellos que no son residentes.**

COMPRAS POR INTERNET:

pesca y la caza por Internet, por favor, visite la Página Principal del Departamento en: <http://www.dnr.illinois.gov>. La renovación para los botes también se puede hacer allí.

RESUMEN DE LOS REGLAMENTOS PARA LA PESCA

REGLAS ADMINISTRATIVAS

La pesca en Illinois se administra para asegurar la conservación y la mejoría de los recursos de pesca y la igualdad entre el público interesado en pescar, mientras que se provee el Mayor disfrute. Los estatutos proveen el marco bajo el cual se administran las oportunidades para pescar. Sin embargo, estas oportunidades, algunas veces están sujetas a una gran variedad de reglamentos dependiendo de las condiciones de los sitios locales y situaciones en particular. Estos reglamentos detallados son establecidos bajo las Reglas Administrativas. Dichas reglas se hacen cumplir de la misma manera que las disposiciones de los estatutos, y están sujetas las mismas multas.

VIDA ACUÁTICA

Vida Acuática es definida por los estatutos como los peces, reptiles, anfibios, cangrejos de Río y mejillones.

PESCA CON CEBO

uso de redes de tamaño legal para la pesca, recolectores de sábalo, trampas para sardina y red para atrapar sardina para agarrar sábalos, alewife, sardinas y cangrejos de río para usarlos como cebo, en tanto que no son vendidos o no han sido identificados como vida acuática amenazada o en peligro. Todas las redes de pesca no deberían ser más grandes de 8 pies en diámetro o una malla Mayor de 3/8 de pulgadas. Todos los recolectores de sábalo no deberían ser Mayores de 30 pulgadas en diámetro o una malla que no mida más de 1/2 pulgadas, o Mayor de 4 pies de largo. Las redes para atrapar sardina no deberían ser Mayores de 20 pies, e ir a una profundidad Mayor de 6 pies, o contener mallas Mayores de 1/2 pulgada. Las trampas para sardina no deberían ser más grandes de 36 pulgadas, ni más anchas de 24 pulgadas, ni usar mallas Mayores de 1/2 pulgada.

Las sardinas y cangrejos de río se pueden recoger con trampas de mallas de metal o paños de hardware, o mallas o redes de plástico o nylon. Dichas trampas no deben

ser Mayores de 24 pulgadas de ancho o diámetro o más de 36 pulgadas de largo, ni usar una malla Mayor de 1/2 pulgada. Cada apertura no puede pasar de 1.5 pulgada en diámetro. Si no son atendidos, estos dispositivos deben ser marcados con el nombre y la dirección de correo de la persona que los maneja. Los sardinas y los cangrejo de río recogidos en dichos dispositivos solamente pueden ser tomados para el uso personal y no deberán ser vendidos o usados como trueque.

El señuelo vivo recogido para pesca no podrá ser transportado entre cuerpos de agua.

UTILIZACIÓN DEL BLUEGILL COMO CEBO

No hay nada establecido en el Código de Pesca de Illinois que prohíba el uso del Bluegill o Pez Sol obtenido legalmente, como carnada para otras especies de peces, pero el Bluegill /Pez Sol puede ser solamente utilizado como tal en el mismo cuerpo de agua del cual fue extraído. El bluegill/pez sol debió ser tomado por un deportista con la licencia adecuada usando dispositivos para la pesca aprobados. También debe observar todos los tamaños y límites para las cajas de pesca donde fueron tomados los bluegill/pez sol y donde son usados como cebo. También, es ilegal cortar o cortar la cabeza/cola o poseer pescado cortado o sin cabeza/cola en cualquier masa de agua donde existe un límite en el tamaño para esa especie en particular de peces.

LIMPIAR LOS PECES EN AGUA

Ninguna entraña o huesos de pescado se pueden desechar en las aguas de Illinois después de ser limpiados. Ninguna especie de pescado se puede cortar en filetes o remover la cabeza y la cola, en ninguna de las aguas donde los límites de longitud son aplicables.

PESCA COMERCIAL

comercialmente o por pescadores comerciales para el mercado (excepto en el Río Ohio) es de 15 pulgadas de

longitud total: bagre de canal, bagre de cabeza plana, bagre azul y bagre blanco. No existe un límite en carpa, tamber, bullhead, buffalo, esturión shovelnose, pez espátula, rémora, aguja (excepto el caimán aguja), Pez castor, anguila, perca amarillo, chub, mooneye, goldeye, carparémora y Eperlano. Todas las otras especies no se pueden tomar comercialmente, pero si se pescan incidentalmente deben devolverse de inmediato a las aguas donde fueron pescadas.

LICENCIAS COMERCIALES

Una licencia para la pesca comercial se requiere para cualquier persona que usa un dispositivo comercial para tomar peces o sardinas. Una licencia para la pesca comercial del residente se puede emitir solamente a personas que han vivido en Illinois por al menos un año. La licencia de pesca comercial vence anualmente el 31 de marzo. Adicionalmente, el que posee esta licencia debe obtener una licencia para cada dispositivo comercial.

Una licencia comercial para mejillones se requiere para cualquier persona que produzca mejillones. Cualquier persona que ayude a un productor de mejillones certificado en tomar los mejillones, también debe contar con una licencia para mejillones.

Las licencias comerciales y la información se encuentran disponibles en el Departamento de Recursos Naturales, Commercial Permits Office, P.O. Box 19458, Springfield, IL 62794-9458.

continúa en la próxima página

Los nuevos reglamentos para la temporada de pesca de 2012, son identificados en áreas grises. Los pescadores de caña deberían consultar con todos los reglamentos correspondientes antes de pescar en cualquier masa de agua.

CANGREJO DE RÍO


Es una violación a la Ley Estatal el importar, tener en posesión, vender o utilizar como carnada especímenes vivos del cangrejo de río y cangrejo rojo del pantano dentro del Estado de Illinois. Los cangrejos de río se distinguen por una mancha oscura oxidada en ambos lados de su caparazón y una banda roja oxidada seguida por una franja oscura en las pinzas más largas (garras). El cangrejo rojo del pantano puede distinguirse por su coloración rojiza, largas pinzas finas (garras) y dos líneas curvas que se unen en la parte alta de su parte trasera. Ambas especies destruyen la vegetación acuática y comen los huevos de varias especies de peces, lo que afecta negativamente la reproducción de los mismos.

El cangrejo de río, excepto las especies en peligro o amenazadas, se pueden usar para cebo, usando redes para atraparlos con un tamaño legal, los recolectores de sábalo, y las redes para sardina, en tanto de que son sean vendidas o cambiadas en trueque. Todas las redes para pescar no deberían ser más grandes de 8 pies en diámetro o de una malla que no sea Mayor de 3/8 pulgadas. Todos los recolectores de sábalo no deberán ser Mayores de 30 pulgadas en diámetro o de una malla que no sea Mayor de 1/2 pulgada, o más larga de 4 pies. Las redes para sardina no deberían ser Mayores de 20 pies, no más profundas de 6 pies o contener mallas Mayores de 1/2 pulgada.

El cangrejo de río se puede recoger con trampas de malas de metal o de paño de hardware, plástico, o de malla de nylon. Estas trampas no deben tener más de 24 pulgadas de ancho o diámetro o más de 36 pulgadas de largo, y no deben usar mallas Mayores de 1/2 pulgada. Cada apertura de entrada no debe exceder de 1 1/2 pulgadas de diámetro. Si no se atienden, estos dispositivos deben ser marcados con el nombre y la dirección de la persona que los opera. El cangrejo de río recolectado en estos dispositivos solamente se puede tomar para el uso personal, y no se pueden vender o cambiar como trueque.

Los cangrejos vivos recogidos no podrán ser transportados entre cuerpos de agua.

CÓMO MEDIR PESCADOS



CÓMO MEDIR EL PESCADO

Use una tabla plana, cierra la boca y sujete la cola.

SACRIFICIO

aguantando por un pez más grande; al menos que el pez más pequeño se cuente hacia el límite diario o se suelte dentro de los confines de un torneo de pesca de la captura y liberación de buena fe, lo cual requiere que los participantes posean un bote con una bomba que constantemente añada o recircula el agua fresca.

CAJA DE PESCA DIARIA Y LÍMITES DE TAMAÑO

1. La longitud se mide desde la punta de la trompa hasta la punta de la cola con el pescado acostado en una regla, con la boca del pescado cerrada y las puntas de la cola presionadas juntas.
2. Ninguna especie de pez debe ser cortada (cortada en filete o remover la cabeza y la cola) en cualquier masa de agua a los cuales se les aplique los límites de longitud. Sin importar donde fueron capturados,

ningún pez a diferencia de la longitud mínima especificada o más de la caja de pesca diaria, deberá ser poseído mientras que se tome, o en las aguas a quienes los límites de longitud y/o caja de pesca diaria se les apliquen.

3. Límites en todo el estado por tipo de pez:
 - (A) Bagre de canal No existe un requisito de caja de pesca diaria o límite de tamaños excepto en aquellas aguas que aparecen bajo Reglamentos para Sitios Específicos.
 - (B) Perca Boca Grande, Perca Boca Pequeña, Perca con Manchas El límite de caja de pesca diaria es de 6 percas, bien sea sencillamente o como agregado, excepto como aparece especificado en los Reglamentos para Sitios Específicos. En los arroyos y los ríos (excluyendo el río principal del Mississippi, Ohio, y Wabash) la caja de pesca diaria puede contener no más de 3 Percas Boca Pequeña. En los arroyos y los tributarios en todo el estado, excepto por os Ríos Mississippi, Ohio, Wabash, e Illinois, todos los Perca Boca Pequeña debe ser soltados de inmediato entre el 1ro de abril y el 15 de junio. No existe un tamaño límite en todo el estado.
 - (C) Lucio Rayado, Lucio Arpónante y sus Híbridos
 1. Todo los puro Lucio Rayado y sus híbridos (lucio tigre) tomados deben tener una longitud total de 36 pulgadas o Mayores, excepto en aquellas aguas que aparecen en los Reglamentos para Sitios Específicos donde el Lucio Rayado puro tomado, debe tener una longitud total de 48 pulgadas o Mayores
 2. No se puede capturar más de 1 Lucio Rayado o un híbrido de Lucio Rayado (lucio tigre), bien sea como sencillo o agregados, por día, excepto como se especifique en los Reglamentos para Sitios Específicos.
 3. Todos los Lucio Arpónante capturados dentro de 24 pulgadas de longitud o Mayores, excepto en el Río Mississippi y el Río Ohio, donde no existe una longitud límite.
 4. No más de 3 Lucio Arpónante se pueden capturar por día, excepto como se especifique en los Reglamentos para Sitios Específicos.
 - (D) Mojarra (Blanca, Negra o su Híbrido) No existe una caja de pesca o longitud límite en aquellas aguas mencionadas en los Reglamentos para Sitios Específicos.
 - (E) Bluegill y Pez Sol de Orejas Rojas No existe una caja de pesca o longitud límite en aquellas aguas mencionadas en los Reglamentos para Sitios Específicos.
 - (F) Perca Rayado (Lubina de Roca), Perca Blanco y sus Híbridos

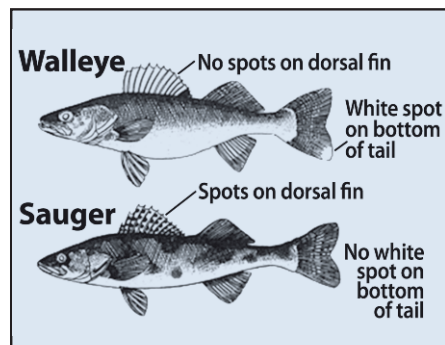
No existe una caja de pesca o longitud límite para el Perca Rayado (Lubina de Roca), perca blanco, perca amarillo y sus híbridos, los cuales tienen menos de 17 pulgadas de largo, excepto en aquellas aguas mencionadas en los Reglamentos para Sitios Específicos. Para esos peces de 17 pulgadas de longitud total o Mayores, el límite diario es de 3 peces, bien sea, sencillos o agregados, excepto en el Río Missouri donde existe una límite de caja de pesca diaria de 30 peces. En el Río Mississippi entre Illinois y Iowa, existe una caja de pesca diaria de 25 peces en Perca Rayado, perca blanco, perca amarillo y sus híbridos, bien sea sencillo o como agregado.

- (G) Trucha y Salmón En todo el estado, la caja de pesca diaria límites es de 5 Truchas o Salmones, bien sea sencillo o en el agregado. En el Lago Michigan, la caja de pesca diaria límite es también de 5 peces

(sencillo o colectivamente); no más de 5 peces de cualquier especie (excepto por el Lago Trout donde la caja de pesca diaria es de 2 peces; para todas las especies la longitud mínima es de 10 pulgadas.

- (H) Lucioperca Americano, Lucioperca Canadiense, y sus Híbridos

La caja de pesca diaria límite es de 6 Lucioperca Americanos, Lucioperca Canadienses, o sus híbridos, bien sea sencillo o en el agregado, excepto en aquellas aguas mencionadas bajo los Reglamentos para Sitios Específicos. Todos los Lucioperca Americanos, Lucioperca Canadienses, o sus híbridos tomados, deben tener 14 pulgadas de longitud total o Mayores, excepto en el Río Mississippi, Río Ohio, Río Wabash, o como se especifique en los Reglamentos Específicos. CÓMO MEDIR PESCADOS 4 Para el propósito de la longitud o el límite de la caja de pesca, los pescadores de caña deben revisar la parte baje de la aleta de la cola. LUCIOPERCA AMERICANOS tienen una punta blanca en la aleta inferior de la cola. LUCIOPERCA CANADIENSES o los HÍBRIDOS de LUCIOPERCA CANADIENSES/LUCIOPERCA AMERICANOS no tienen una punta blanca en la aleta inferior de la cola.



- (I) Especies Perjudiciales:

Snakeheads, Bagre Caminador, Mejillones Zebra, River Ruffe, Carpa Negro, Gobies (Redondo, Punta de Tubo), Cangrejo de Río Color Oxidado, Rudd, Carpa Bighead, Carpa Plateado.

No existe un límite para la captura o el tamaño. La posesión de cinco especímenes, progenie del mismo, huevos viables, o gametos, está prohibido. Para el Cangrejo de Río color Oxidado, la posesión de los especímenes vivos está prohibido, excepto para aquellos que poseen un permiso de acuicultura con una carta de autorización para importar/poseer esta especie.

Protección de Nuestros Recursos Naturales

Para prevenir la introducción y la propagación de especies acuáticas maliciosas, Illinois ha implementado un reglamento de Especies Perjudiciales (Código Administrativo 805). Una nota especial para pescadores de caña, este reglamento prohíbe la posesión de especies calificadas como dañinas a nuestros lagos y ríos, y a los peces y la vida silvestre que habitan en ellos. Estas especies dañinas incluyen

Carpa Bighead	Cangrejo de Río de Color Oxidado
Carpa Negro	Carpa Plateado
Eurasian Ruffe	Snakeheads
Rudd	Goby Nariz de Tubo
Goby Redondo	Bagre Caminador

Para ver la lista completa de las especies reguladas y toda la copia del Código Administrativo 805, por favor, visite <http://dnr.state.il.us/legal/adopted/805.pdf>. Para más información acerca de las especies perjudiciales, ingrese a www.iisgcp.org/il-ans.

CUOTA DIARIA DE ÁREA DE PESCA

Una Licencia para Pesca Deportiva y la "Estampilla para la Trucha Interior" no se requieren para pescar en las áreas certificadas de pesca con cuotas diarias del Departamento de Recursos Naturales.

Redes de Profundidad

A Licencia para Pesca Deportiva permite que el propietario de la licencia capture Eperlano en el Lago Michigan con una red de profundidad que no pase de 12 pies en diámetro y que tenga una malla no menor de 1 pulgada de estiramiento diagonal. En otras aguas carpa, carpa rémora, buffalo y sábalo gizzard se pueden capturar con una red de profundidad de hasta 15 pies de diámetro y con una malla no menor de 1 1/2 pulgada. Ese equipo no se puede usar dentro de 100 pies de una represa o para juego de pesca.

ESPECIES EN PELIGRO Y AMENAZADAS DE LA VIDA ACUÁTICA

Existen más de 80 especies de vida acuática en Illinois actualmente en la Lista de Especies en Peligro y Amenazadas (E&T) de Illinois, las cuales no se pueden capturar para ningún propósito. Para más información o para obtener una lista de estas especies de vida acuática. Por favor ingresar a www.dnr.state.il.us/esp/ y pinche el link "List of Endangered Species in Illinois" (listado de especies en peligro de Illinois).

La especie de pez en la lista de E&T que probablemente se use para la pesca deportiva es el Esturión de Lago. Las capturas accidentales del esturión de lago deberían soltarse de inmediato.

RESERVAS PARA PECES

Todas las masas de agua bajo la jurisdicción del estado son Reservas para Peces estatutarias, abiertas solamente para la Pesca Deportiva. Sin embargo, ciertas masas de agua se encuentran abiertas para la Pesca Comercial bajo un reglamento administrativo. Contacte el Departamento de Recursos Naturales para más información.

GUÍAS PARA PESCAR

Guías para Pescar requieren poseer un pasajero contratado con licencia.

DÍAS PARA PESCAR GRATIS

Durante el periodo del 8, 9, 10, and 11, de junio 2012, será legal para cualquier persona pescar en aguas totalmente o en parte dentro de la jurisdicción del Estado, incluyendo la porción del Lago Michigan de Illinois, sin poseer una Licencia para Pesca Deportiva, estampilla de Trucha interior, o Estampado del Salmón.



PERMISOS GRATIS PARA PESCAR EN GRUPO

El DNR de Illinois puede emitir, sin costo alguno, los siguientes dos tipos de permisos para pescar en grupo: (1) para pacientes de un hospital, residentes de ancianos, o personas incapacitadas con la pesca supervisada para propósitos de terapia; y (2) para eventos de grupo que tienen como propósito primario la pro-

moción de la Pesca Deportiva en Illinois, y son patrocinados por grupos de la iglesia, 4-H, Scouts, IDNR, ancianos, etc. Para más información o recibir un formulario para el registro, escriba al Departamento de Recursos Naturales de Illinois.

RANAS

Una Licencia para Pesca Deportiva se requiere para tomar ranas toro. Ranas toro se pueden agarrar con las manos, palos y métodos de pesca en línea, tridentes, salabardos, arco y flecha o dispositivos con arco y flecha, lanzas o arpón. Armas de fuego, armas de aire, armas de gas, o dispositivos para la pesca comercial como redeñas, cesta de mallas, trampas o redes de arrastre no están permitidas para capturar ranas toro. Ranas toro se pueden capturar desde junio hasta el 31 de agosto (incluyendo ambos días). El límite diario es de 8 ranas toro con 16 ranas toro, y se puede poseer como límite 8 ranas toro.

PESCAR EN HIELO

Una Licencia para Pesca Deportiva se requiere para pescar en el hielo. El pescador de caña en el hielo puede usar un máximo de tres cañas o tip-ups con no más de dos anzuelos en cada línea. Los sitios con una restricción de dos cañas y una pesca de línea solamente, pueden usar un máximo de dos cañas o tip-ups. Los orificios cortados en el hielo tienen un límite de 12 pulgadas de diámetro o menos. Las estructuras para el cobijo están limitadas a construcciones portátiles de metal o de marco de madera, cubiertas con lona, papel, o material de plástico, o de fábrica similar. Cada refugio deberá contar con el nombre y la dirección del dueño, y después del 1ro de marzo, el refugio debe ser removido cuando no se use, y no ser dejado sin supervisión en ningún momento. Todas las cañas y los tip-ups deberán ser vigilados constantemente y observados por el pescador.

DISPOSITIVOS ILEGALES

El uso de los siguientes dispositivos para la captura de la vida acuática está prohibido: electricidad o dispositivos eléctricos; lima; ácido, compuestos médicos, químicos o mecánicos; dope; drogas; fishberry; dinamita; nitroglicerina u otros explosivos; snare; granos tratados; armas de fuego; armas de aire; armas de gas; cestas de alambre; redes de alambre; línea de alambre para trucha o líneas de miembros de cualquier tipo.

ESTAMPILLA DE TRUCHA INTERIOR – TODAS LAS MASAS DE AGUA (excepto el Lago Michigan)

A los pescadores de caña se les requiere comprar una "Estampilla de Trucha Interior" antes de capturar trucha de todas las aguas, excepto en el Lago Michigan. Las cuotas son (incluyendo las cuotas del agente): Residente y No-Residente; anual. \$6.50 Residente; 65 años o más \$6.50 Residente y No-Residente, por debajo de 16 años de edad NINGUNA Residente; incapacitado, ciego. NINGUNA La licencia para 24 horas incluye los privilegios para la pesca de truchas.

SARDINAS

Una sardina se define estatutariamente como un pez en la familia de los (Cyprinidae) excepto carpa y pez dorado.

Las personas que posean una Licencia para Pesca Deportiva válida puede tomar las sardinas con las redes (que no sean Mayores de 8 pies en diámetro y que tengan un tamaño de malla no Mayor de 3/8 pulgadas), los recolectores de sábalo (no Mayores de 30 pulgadas en diámetro o no Mayores de 4 pies de longitud y con una malla no Mayor de 1/2 pulgada), o una red para sardina

(no Mayor de 20 pies de longitud, y no más profunda de 6 pies, o que no tenga una malla de 1/2 pulgada), o una trampa que no sea Mayor de 36 pulgadas de largo, 24 pulgadas de ancho, y con una malla no Mayor de 1/2 pulgada.

MEJILLONES

Solamente las personas que posean una licencia comercial válida de mejillonero pueden tomar mejillones de las aguas designadas. La posesión de una Licencia para Pesca Deportiva no le da el derecho a cualquier persona de tomar y/o poseer mejillones.

POLUCIÓN

El Departamento de Recursos Naturales coopera con la Agencia de Protección del Ambiente para llevar a cabo investigaciones de la polución. Los pescadores de caña con frecuencia son los primeros de observar la para reportar estos incidentes a los Biólogos de Pesca Regional o del Distrito, a un Oficial de Policía de la Conservación o a la División de Pesca en Springfield.

Es ilegal que las aguas negras o de desecho sean descargadas en las aguas porque pueden matar la vida acuática. Es ilegal obtener, abandonar, o depositar alambres, latas, botellas, vidrio, papel, basura, escombros, cartón, cajas de madera, cajas, árboles, arbustos u otros materiales insolubles en el agua o en el hielo, o en cualquier otro lugar de los bancos, donde es posible que esos desperdicios sean transportados en el agua. Existen multas estrictas por la violación de esta sección del estatuto.

PROPIEDAD

La consideración por los otros es una filosofía del deportista. El consentimiento del dueño de la tierra o del ocupante de las premisas, deberá obtenerse antes de pescar o intentar tomar la vida acuática en la propiedad de otro o dentro de las aguas que no sea de la propiedad pública del estado. Se debe tener mucho cuidado en no dañar la propiedad.

VENTA DE LA VIDA ACUÁTICA

Ningún pez, anfibio, reptiles, cangrejo de río, o partes de los mismos (incluyendo los huevos), tomados con los métodos de la Licencia para Pesca Deportiva (incluyendo enganche) se podrá comprar, vender o cambiar en trueque.

ILLINOIS WILDLIFE PRESERVATION FUND

For nearly 30 years, generous Illinoisians like you have built a strong legacy of support for non-game wildlife through contributions to the Wildlife Preservation Fund.

Look for the WPF on your Illinois income tax form.

Illinois Wildlife Preservation Fund

Illinois Department of Natural Resources

State of Illinois Illinois Department of Natural Resources

ESTAMPADO DEL SALMÓN – LAGO MICHIGAN

A los pescadores de caña se les requiere comprar una “Estampilla del Salmón para el Lago Michigan” antes de tomar el salmón o la trucha del Lago Michigan. Las cuotas son (incluyendo las cuotas del agente)

Residente y No-Residente; anual	\$6.50
Residente; 65 años o más	\$6.50
Residente y No-Residente, por debajo de 16 años de edad	NINGUNA
Residente; incapacitado, ciego	NINGUNA

La licencia para 24 horas incluye los privilegios para la pesca de salmones en el Lago Michigan.

TEMPORADAS

La Pesca Deportiva está abierta durante todo el año (excepto como se mencione en la sección de los Reglamentos para Sitios Específicos y para la temporada de ranas).

EPERLANO

La temporada de Pesca Deportiva para el eperlano es a partir del 1ro de marzo hasta el 30 de abril (revise los reglamentos locales para la temporada de la pesca del eperlano de las propiedad del Chicago Park District). Una Licencia para Pesca Deportiva le da el derecho al pescador de caña para tomar el eperlano. Las aguas del Lago Michigan comprende la pesca del eperlano en Illinois. El eperlano se puede tomar con una red de profundidad o red de agallas que no sea Mayor de 12 pies de largo, 6 pies de profundidad y con una mala que no sea menor de 1 pulgada de estiramiento diagonal. Los rodantes o líneas de fuerza también se puede usar para la pesca deportiva del eperlano (vea la sección de Trot y Línea de Rodantes). Ninguna persona deberá operar más de un dispositivo de redes para el eperlano en cualquier momento. Todos los peces tomados a diferencia del eperlano, deben ser soltados de inmediato.

ARRASTRE

A los pescadores de caña se les permite solamente una caña y un dispositivo de línea a la cual no se le pueden conectar más de dos anzuelos. En el Río Mississippi entre Illinois y Iowa, el tamaño máximo del anzuelo es de 5/0; los arpones no se pueden usar para pescar pez espátula.

Especies de Peces y Límite de Pesca por Arrastre

(1) solamente las siguientes especies de peces (excluyendo Especies en Peligro y Amenazadas) y el límite de pesca, puede ser tomadas por arrastre:

- Carpa Asiático (no poseerlo vivo) – no existe un límite para su pesca,
- Carpa – no existe un límite para la pesca,
- Buffalo – no existe un límite para la pesca,
- Pez Tambor de Agua Dulce no existe un límite para la pesca,
- Salmón (solamente coho y chinook) – 5 diariamente, de los cuales no más de 3 pueden ser de la misma especie de pez,
- Pez espátula – 2 por día, el límite de longitud máxima para el pez espátula tomado del Río Mississippi entre Illinois y Iowa es de 33 pulgadas de “eye-fork length” (EFL) (todos los peces espátula Mayores de o iguales de 33 pulgadas de EFL, deben ser soltados de inmediato de regreso al Río Mississippi).
- Pez castor – no existe un límite para su pesca,
- Sábalo Gizzard – no existe un límite para su pesca,
- Carparémoras – no existe un límite para su pesca,
- Aguja de nariz larga – no existe un límite para su pesca,

- Aguja de nariz corta – no existe un límite para su pesca, y
- Rémoras – no existe un límite para su pesca.

(2) No se permite el sorteo del salmón arrastrado y del pez espátula, excepto para el pez espátula tomado del Río Mississippi entre Illinois y Missouri donde el sorteo está permitido. Cada salmón de 10 pulgadas de longitud total o Mayor y el pez espátula arrastrados, deben ser tomado de posesión inmediata e incluido en el límite de pesca diario. Una vez que el límite diario del salmón o el pez espátula se haya alcanzado, se debe parar el arrastre.

Aguas Abiertas para el Arrastre y para la Temporada de Arrastre

(1) El arrastre para la pesca se permite desde el 15 de septiembre hasta el 15 de diciembre, y desde el 15 de marzo hasta el 15 de Mayo, dentro de un límite de río abajo de 300 yardas por debajo del Lock and Dam del Río Illinois, excepto para el área debajo del Lock and Dam de Peoria, donde el arrastre está permitido todo el año.

(2) Arrastre para la pesca se permite desde el 15 de septiembre hasta el 15 de diciembre, y desde el 15 de marzo hasta el 15 de Mayo, dentro de un límite de río abajo de 300 yardas por debajo del todos los Locks and Dams del Río Mississippi entre Illinois y el Missouri, excepto para la represa baja Chain of Rocks en Chouteau Island – Madison County, también conocida como Dam 27 en la Chain of Rocks – Madison County donde no se permite ningún arrastre. El arrastre se permite desde 1/2 hora antes de la salida del sol a 1/2 hora después de la puesta del sol diariamente, desde el 1ro de marzo hasta el 15 de abril dentro de un límite de río abajo de 500 yardas por debajo del locks and dams del Río Mississippi entre Illinois y Iowa, excepto el agua de los canales del Lock and Dam 12 y 13 están cerrados a todo tipo de pesca desde el 1ro de diciembre hasta el 15 de marzo.

(3) El arrastre de pesca se permite todo el año dentro de un límite de río arriba de 100 yardas o río abajo de la represa del Horseshoe Lake en Alexander County.

(4) Arrastre para el salmón chinook y coho solamente está permitido desde las siguientes costas del Lago Michigan, desde el 1ro de octubre hasta el 31 de diciembre; sin embargo, no se permite el arrastre en ningún momento dentro de 200 pies de un vehículo acuático amarrado o como aparezca publicado:

- Lincoln Park Lagoon desde el Fullerton Avenue Bridge a la punta sur de la laguna,
- Waukegan Harbor (solamente en la cuenca del North Harbor),
- área de descarga de la Winnetka Power Plant,
- Jackson Harbor (Inner y Outer Harbors)

Disposición del Salmón y Pez espátula Arrastrados

Todos el salmón y pez espátula arrastrados deben ser removidos del área de las cuales sean tomados y desechados adecuadamente, de acuerdo con el Artículo 5, Sección 5-5 del Código de Peces y Vida Acuática.

PESCANDO CON LANZAS/ARCO Y FLECHA

Carpa, Asian carp (no live possession), grass carp, carparémoras, sábalo, pez tambor, buffalo, rémora, aguja (excepto aguja lagarto), y el pez castor se pueden tomar con lanza o arpón, tridente, arpón submarino, arco y flecha o dispositivos de arquería. Pescar con lanzas/arco y flecha no está permitido en las aguas mencionadas bajos los Reglamentos para Sitios Específicos como “Solamente para Pesca de 2 Cañas y de Línea” (excepto como se indique).

PESCA DEPORTIVA

Los peces para la pesca deportiva principales son el lucio rayado, lucio tigre, lucio arpónante, lucioperca americano, lucioperca canadiense, perca boca grande, perca boca pequeña, perca con manchas, mojarra

golosa, perca rayado, el híbrido de perca rayado, perca blanco, perca amarillo, pez sol bluegill, mojarra, trucha y salmón. Estos posiblemente se puedan tomar con los dispositivos para la pesca deportiva por los pescadores de caña que tienen Licencias para Pesca Deportiva. Otras especies como el pez espátula, bagre, perca amarillo, pez tambor de agua dulce y carpa son considerados ambos como para la pesca comercial y deportiva. y el propósito y el método por el cual ellos son tomados prescriben el tipo de licencia requerida. Aún así otras especies son consideradas como de pesca comercial, aunque cuando se tomen con los dispositivos de pesca deportiva un pescador de caña debe tener una Licencia para Pesca Deportiva. Una cuarta categoría se encuentra en peligro y se considera como vida acuática amenazada. (Vea Vida Acuática en Peligro y Amenazada).

LICENCIA PARA PESCA DEPORTIVA

Una Licencia para Pesca Deportiva le da el derecho a un pescador de caña para capturar el pez, el cangrejo de río, tortugas o ranas toros dentro de los límites denotados en la caja de pesca de todo el estado y la tabla de los límites de tamaño, excepto para la vida acuática en peligro y amenazada. Es ilegal vender cualquier vida acuática, o partes, tomadas con una Licencia para Pesca Deportiva. La vida acuática se puede tomar con las manos o con otros dispositivos legales permitidos por la Licencia para Pesca Deportiva los cuales incluyen: cañas u línea, caña de banco y línea, línea de red profunda, línea para trucha, dispositivo de boya (pescar con jarra), u otros dispositivos legales que no excedan de 50 anzuelos en total (excepto como se note en la sección de “Pescar en Hielo.”). También se permite tirar las redes de tamaños legales, recolectores de sábalo y redes para sardina para la pesca con cebo. Eperlano se puede tomar en el Lago Michigan con redeñas de tamaño regular, red de agallas y redes para arrastrar. Dos dispositivos para la pesca deportiva sin marca, están permitidos; cada dispositivo en exceso de dos debe ser marcado con el nombre y la dirección de pescador de caña. Si está conectado a un árbol, el mismo debe conectarse al tronco principal por debajo de la línea de agua. Todos los dispositivos desatendidos deben marcarse con el nombre y la dirección del pescador de caña.

Los reglamentos especiales para la pesca en ciertas aguas prohíben el uso de algunos dispositivos o varios dispositivos; por favor, revise los Reglamentos para Sitios Específicos los cuales se encuentran en este documento y están publicados en diferentes sitios (rampas para botes y oficinas) donde corresponda.

ALMACENAMIENTO

El pez se puede soltar en las aguas de las cuales se obtuvo, pero se debe obtener el permiso del Departamento de Recursos Naturales antes de que se suelte el pez en otras aguas, excepto para dueños privados de masas de agua. Un dueño de una masa de agua puede soltar el pez en el agua solamente dentro de su propiedad y que sean originales del Estado de Illinois. Es ilegal importar o poseer en vivo carpa de hierba, carpa plateado, carpa Bighead o el híbrido de carpa de hierba. Un Permiso de Transporte para la Especie Restringida debe obtenerse del Departamento de Recursos Naturales antes de importar o almacenar carpa de hierba triploid.

PEZ MARCADO

Los biólogos conectan etiquetas o marcas en los peces para muchos propósitos de investigación. Por favor, reporte todas las etiquetas que consiga. Si se queda con el pez, regrese la etiqueta a la dirección que aparece impresa en la etiqueta o la oficina de pesca loca en su área. Si un pez marcado es soltado, la etiqueta debería reportarse pero dejarse en el pez, en buena condición, la información relacionada con el tipo de pez atrapado, la longitud y el peso del pez y el número de la etiqueta, si está presente, debería reportarse.

A los pescadores de caña se les aconseja fuertemente que no marquen los peces agarrados en el estado y/o en aguas públicas.

Además de las etiquetas, muchas truchas y salmones en el Lago Michigan son marcados al cortarse una o dos líneas. Los pescadores de caña que atrapen las truchas o salmones con solamente una aleta adiposa removida se les pide que guarden la cabeza que contienen información importante.

La aleta adiposa es la aleta pequeña, carnosa que se consigue en la parte trasera de la trucha y el salmón entre la aleta dorsal y la cola. Por favor, anote la longitud y el peso del pescado y la fecha y el lugar donde lo pescó.

Además de las etiquetas, muchas truchas y salmones en el Lago Michigan son marcados al cortarse una o dos líneas. Los pescadores de caña que atrapen las truchas o salmones con solamente una aleta adiposa removida se les pide que guarden la cabeza que contienen información importante.

La aleta adiposa es la aleta pequeña, carnosa que se consigue en la parte trasera de la trucha y el salmón entre la aleta dorsal y la cola. Por favor, anote la longitud y el peso del pescado y la fecha y el lugar donde lo pescó.

TORNEOS/PERMISO PARA EL TORNEO DE PESCA

Durante los torneos de pesca o eventos de cualquier tipo (torneos, fish-off, o derby), el pez que se capture por los participantes debe soltarse en las aguas de donde se tomó de inmediato después que se pese. Esto no prohíbe que una persona mantenga o transporte su propio límite diario.

Un permiso para el torneo de pesca del Departamento de Recursos Naturales se necesita si:

1. Los permisos son ofrecidos para peces marcados y que se tomen de cualquiera de las aguas mencionadas en los Reglamentos para Sitios Específicos en este folleto; o
2. El evento de pesca es conducido por un periodo de más de cinco (5) días durante cualquier año del calendario, y los premios con un valor total que pase de \$1,000 son ofrecidos, y donde el pez sea tomado de cualquiera de las aguas cubiertas por la porción de los Reglamentos para Sitios Específicos en este folleto; o
3. Se requiere una dispensa especial a la Cesta de Pesca diaria y limitaciones de tamaño para: (a) Los Torneos de pesca "Capturar, Retener para pesar y Soltar" de Muskies (también conocidos en español como lucios) (todas las aguas); (b) Torneos de "capturar y soltar" de lobina o perca negra, en el lago de Michigan, ríos y afluentes exceptuando los ríos Mississippi, Ohio, y Wabash, los mismos no son elegibles para permisos que exceptúen a los participantes del cupo de pesca diario y limitaciones de tamaño debido a acuerdos de regulación con los estados vecinos; (c) torneos especiales de "capturar y soltar" en los cuales el procedimiento atente contra la educación juvenil y/o eventos de caridad, como mínimo, el 50% de todas las cuotas de ingreso corresponden a la organización de caridad para la cual el evento fue originado. Si fuera requerida, deberá aportarse al Departamento documentación respecto de las donaciones de caridad. (d) los torneos de "capturar y soltar" de las series del circuito nacional y (e) eventos/ torneos especiales de pesca en los cuales participen niños menores a 16 años, personas con discapacidad o adultos mayores a 65 años.

Las solicitudes para un permiso se harán en las solicitudes hechas provistas por el Departamento de Recursos Naturales, División de Pesca, al menos 60 días antes de la fecha del primer torneo. Emisión o

negación de un permiso deberá basarse en el siguiente criterio:

1. La capacidad del recurso de pesca para absorber el torneo con un impacto mínimo a su bienestar.
2. Las ubicaciones del torneo; zonas de manejo para la captura y para soltar en arroyos no son elegibles para el permiso.
3. La evaluación de los impactos adversos que resultan de la presión adicional de pesca generada por el torneo en la población de los peces y las especies de peces objetivas. La evaluación debe demostrar los impactos mínimos y a corto plazo para que el Departamento de Recursos Naturales emita el permiso. Entre los artículos que se deben considerar:
 - a. estatus biológico de la población de peces incluyendo las especies objetivas;
 - b. duración del torneo;
 - c. número de botes y pescadores de caña que participan en el torneo;
 - d. para los torneos del pez marcado; las disposiciones de obtener y marcar los peces objetivos; y
 - e. la seguridad de los pescadores de caña y los conflictos posibles de los usuarios de los botes.
4. Demostrar las disposiciones adecuadas para aguantar, manejar y soltar el pez capturado. Los criterios específicos son:
 - a. Los oficiales del torneo deben ser capaces de certificar que todos los botes deben poseer un livewell (excepto los torneos para pescar muskie) que mida al menos 18 pulgadas de largo, 12 pulgadas de profanidad, y 12 pulgadas de ancho, y que estén preparados con un aerador y una bomba de agua.
 - b. Siguiendo la pesa del pez, el mismo debe soltarse fuera del sitio donde fue pesado, y cerca del lugar donde fue atrapado, como sea posible, soltándolo del bote o vehículo, o por botes individuales. Cuando no se pueda practicar la liberación del pez desde la rampa, el mismo debe ser soltado al lago lo más rápido posible para evitar estrés indebido. El proteger la salud de los peces es el aspecto más crítico de esta sub-sección.
 - c. Si se usa un vehículo o bote común para soltarlo, los pescadores de caña que transportan el pez a ser soltado, están exentos del límite de la Caja de Pesca Diaria. Un bote común para soltar el pez y un tanque para aguantar usado para la pesca deportiva para soltar el pez, deberá ser adecuado para cargar un tanque construido de un material fuerte (aluminio o fibra de vidrio) con paredes interiores suaves que no tengan obstrucciones o que puedan herir o atrapar al pez. El tanque debe ser capaz de aguantar al menos un galón de agua por libra de pez, proveer el aire adecuado y mantener la temperatura constante deseada para sostener al pez. El tanque debe tener seguros que operan para evitar que el pez salte del tanque y que permita que se pueda abrir rápidamente y cerrarlo para meter o sacar el pez. Los detalles del diseño y el uso del tanque para aguantar el pez se pueden conseguir en IDNR, División de Pesca. Los botes individuales y los pescadores de caña que regresen sus peces a un sitio para ser soltados, deben cumplir con los límites de Caja de Pesca Diaria. Los oficiales del torneo deben ser capaces de certificar que un bote común para soltar el pez está siendo utilizado para este torneo.
 - d. Para los torneos de captura, peso y para soltar el muskie, todos los botes debe tener contar con una cuna para el pez (hecha de redes) para aguantar temporalmente al muskie en el agua mientras que un oficial determine la longitud y el peso del pez

antes de ser soltado. Muskies no deben ser transportados a un sitio para ser pesados.

5. La identificación adecuada de los participantes en el torneo de pesca para el propósito de la fuerza policial. El criterio específico incluye:
 - a. Los oficiales del torneo deben mantener y contar con un récord escrito, en el sitio, de todos los participantes diarios (incluyendo sus nombre y números de registros de sus botes) para ser inspeccionados por los oficiales del Departamento de Recursos Naturales.
 - b. Cada participante debe ser identificado de manera fácil y reconocible a distancia (con un parche en el sombrero o en la espalda). En los reservorios del US Army Corps of Engineers (USACOE) (Lake Shelbyville, Carlyle Lake, y Rend Lake) se requiere un permiso para el torneo de pesca y una cuota de la oficina del USACOE antes de que se pueda solicitar un Permiso para el Sorteo de Pesca del IDNR. Para todos los otros sitios pertenecientes al Estado y manejados por el mismo, usted debe contactar ese sitio para ver si se requiere del uso de un permiso. Si falla en adquirir un permiso como se mencionó arriba, es un delito grave y resultará en que no se le nieguen las solicitudes en el futuro para el Permiso del Torneo de Pesca, por un solicitante, patrocinador, o grupo por un periodo de 5 años.

MÉTODO DE PESCA POR ARRASTRE

El método de pesca por arrastre es permitido teniendo en cuenta que el pescador no posea más de tres puntos extremos y líneas con no más de dos anzuelos o cebos en cada uno.

PALANGRES Y LÍNEAS DE ARRASTRE

Los anzuelos en los palangres (trot lines) o "líneas de tiro" (throw lines) o dispositivos similares deberán estar colocados de manera espaciada a no menos de 24 pulgadas de separación uno con el otro, a excepción de las redes de arrastre o "power lines" utilizadas en el lago Michigan. Los palangres, "líneas de tiro" y dispositivos similares son contra la ley en áreas de "solamente pesca con 2 CAÑAS Y de LÍNEA" salvo que se encuentren específicamente autorizadas en la sección regulaciones específicas del sitio de esta guía.

TORTUGAS

Las Tortugas no pueden ser extraídas utilizando dispositivos de pesca comerciales. Incluyendo redes en forma de aro, trampas o redes de cerco o jábegas o por medio de la utilización de armas de fuego, armas de aire comprimido o armas de gas. Las Tortugas pueden ser extraídas solamente en forma manual, a través de redeñas o por anzuelo y línea. Se permite la localización de las Tortugas mediante el uso de caña de pescar y luego su extracción a mano. El límite de captura diaria es de 18 tortugas (de cada especie) por día, con un límite de posesión de 16 de cada espécimen de tortuga.

DISPOSITIVOS DESATENDIDOS

Todo dispositivo desatendido utilizado para capturar vida acuática o para retener vida acuática debe poseer el nombre y dirección del pescador claramente visible en el dispositivo.

AVES ACUÁTICAS (WATERFOWL BLINDS)

No se permite la pesca dentro de las 250 yardas de un departamento ocupado que posea o administre aves acuáticas. Esto incluye todos los sitios listados y no listados en esta guía.

REGLAMENTOS PARA LA PESCA DEPORTIVA EN TODO EL ESTADO

VIDA ACUÁTICA	CAJA DE PESCA Y LÍMITES DE TAMAÑO EN TODO EL ESTADO*
Lobina negro (Boca grande, Boca pequeña y Perca con Manchas)	El límite de captura por día es de 6 lobinas, bien sea sencillo o en el agregado. En los ríos y los arroyos (excluyendo el Mississippi, Ohio, y Río Wabashes) la Caja de Pesca Diaria puede contener no más de 3 Percas Boca Pequeña. En los arroyos y tributarios en todo el estado, excepto para el Mississippi, Ohio, Wabash y Río Illinois, todos los Percas Boca Pequeña deben ser soltados de inmediato entre el 1ro de abril y el 15 de junio. No existe un límite de tamaño en todo el estado.
Muskies Puro y Tigre	11 pez (sencillo o colectivamente) límite de Caja de Pesca Diaria; longitud mínima de 36 algunas aguas pulgadas, consulte con los Reglamentos para la Pesca Deportiva del Sitio Específico. En la longitud mínima es de 42 a 48 pulgadas para muskies puros.
Lucio Arpónante	3 peces, límite de Caja de Pesca Diaria con un mínimo de longitud de 24 pulgadas excepto en el Mississippi y Río Ohio (consulte con los Reglamentos para la Pesca Deportiva del Sitio Específico.)
Salmón y Trucha en el Lago Michigan	5 peces (sencillo o colectivamente) límite de Caja de Pesca Diaria; no más de 5 peces de cualquier especie (excepto para el Lago Trout donde 2 peces es el límite de la Caja de Pesca Diaria); para todas las especies la longitud mínima es de 10 pulgadas.
Salmón y Trucha fuera del Lago Michigan	5 peces (sencillo o colectivamente) límite de Caja de Pesca Diaria.
Lobina Templada (Rayado, Blanco e Híbrido de Perca Rayado)	Sin límite de caja de pesca para peces menores de 17 pulgadas de largo, excepto para ciertas aguas. El límite de caja de pesca para peces de 17 pulgadas o más es de 3 peces en todas las aguas excluyendo el Río Mississippi bordeando el Missouri donde existe un límite de Caja de Pesca Diaria de 30 peces, en el Río Mississippi bordeando a Iowa donde existe un límite de Caja de Pesca Diaria de 25 peces (consulte con los Reglamentos para Sitios Específicos).
Lucioperca Americano, Lucioperca Canadiense, y el Híbrido de Lucioperca Americano/Lucioperca Canadiense	6 peces (sencillo o colectivamente) límite de Caja de Pesca Diaria excepto en el Río Mississippi (consulte con los Reglamentos para la Pesca Deportiva del Sitio Específico); el límite de longitud es de 14 pulgadas (excepto en el Río Mississippi, Río Ohio, Río Wabash, o como se especifique bajo los Reglamentos para la Pesca Deportiva del Sitio Específico.
Ranas toros (temporada desde el 15 de junio hasta el 31 de agosto, incluyendo ambas fechas)	8 ranas toros límite diario con 16 ranas toros como límite de posesión. (Ver página 4 "Ranas")
Tortugas o Ranas	8 Tortugas o Ranas de cada especie es el límite de captura diarias; 16 Tortugas o Ranas de cada especie como límite de posesión (excluye reptiles o anfibios protegidos por la Ley de Especies en Peligro.) Las Tortugas solo pueden ser extraídas en forma manual, a través de redeñas o por anzuelo y línea.

* *El antedichos son regulaciones estatales de los sportfish. Las áreas específicas del agua pueden tener regulaciones de los sportfish que diferencien y sean más restrictivas. Controle por favor las regulaciones específicas de Sportfish del sitio que siguen y se fijan en cada área del agua en caso pertinente. La especie en peligro y amenazante del estado no se puede tomar para cualquier propósito.*

REGLAMENTOS PARA LA PESCA DEPORTIVA DEL SITIO ESPECÍFICO

Los reglamentos para la pesca, incluyendo especies de peces, métodos de pesca, límites de caja de pesca diaria, aparecen por cada área de agua. Los números en paréntesis se refieren a las definiciones enumeradas correspondientes que aparecen en la página 8 y 9. Si una masa de agua no aparece, o una especie específica no se menciona, entonces las restricciones para todo el estado se aplican. Revise las carteleras en el sitio específico para ver cualquier cambio de emergencia a los reglamentos.

El Departamento de Recursos Naturales prefiere no limitar las oportunidades de pesca al menos que sea necesario sostener la pesca de calidad o proteger los recursos de pesca que se consiguen en una masa de agua en particular. Un número creciente de personas que participan en la pesca, junto a pescadores de caña más sofisticados, están ejerciendo una presión enorme en los recursos de pesca en Illinois.

Con el propósito de equilibrar la presión impuesta a los recursos de pesca en las aguas de Illinois, los gerentes de pesca estudian tanto las poblaciones de los peces como las características de los pescadores de caña para identificar los problemas posibles. Si se determina como necesario, un reglamento especial para restringir la participación del pescador de caña se puede implementar para mejorar la estructura y la abundancia de la población de peces, lo cual resultaría en la mejora de la calidad de la pesca.

Varios reglamentos especiales son usados por los gerentes de pesca para restringir la participación del pescador de cañas. Un **LONGITUD LÍMITE MÍNIMA** quiere decir que el pez por debajo de una longitud designada debe ser soltado de inmediato. Un **LÍMITE DE RANGO DE LONGITUD** quiere decir que el pez dentro de un rango de longitud designado debe ser soltado de inmediato. Un **LÍMITE DE CAJA DE PESCA DIARIA** quiere decir que no más de un número máximo de peces de puede tomar diariamente. Si un Límite de Caja de Pesca Diaria cubre más de una especie de pez, el número de peces permitidos a ser tomado incluyen todas las especies de peces cubiertas por el reglamento añadidos juntos (en agregado).

Un reglamento de **SOLAMENTE PESCA DE 2 CAÑAS Y DE LÍNEA** permite que el pescador de caña capture el pez con no más de 2 cañas con no más de 2 anzuelos o cebos por línea. También se permiten (al menos que se mencione de otra manera) las redes de gran tamaño, recolectores de sábalo y las redes para sardina para la pesca con cebo. Ranas toros se puede capturar con las manos, el arpón, tridente, lanza, salabardos, y ganchos en línea durante la temporada de la rana toro.

En aguas sin la restricción de **SOLAMENTE PESCA DE 2 CAÑAS Y DE LÍNEA**, hasta 50 anzuelos en total se pueden usar legalmente en los dispositivos permitidos bajo la Licencia para Pesca Deportiva. Los dispositivos legales incluyen: cañas de banco y líneas, redeñas, líneas para trucha, dispositivos de boyas (pesca con jarra), arpones, lanzas, arco y flecha, y dispositivos de dispositivos de arco y flecha. No más de dos dispositivos para la pesca Deportiva sin ser marcados (no más de un total de 50 anzuelos) bajo el control inmediato del pescador de caña, se permiten. Cada dispositivo legal con más de dos, hasta 50 anzuelos en total, deben ser marcados con el nombre y la dirección del pescador de caña. Si se conecta a un árbol el dispositivo debe ser conectado al tronco principal por debajo de la línea del agua.

Una **TEMPORADA CERRADA** quiere decir que el pez no se puede capturar dentro de las fechas específicas. Las aguas que reciben las truchas arco iris que se pueden ser han cerrado para la temporada (primavera y/u otoño). Una temporada cerrada que prohíba la captura de la trucha arco iris es necesaria con el propósito de que el Estado pueda almacenar la trucha y permitir que todos los pescadores de caña tengan la misma oportunidad de capturar el 'día de apertura.'

REGLAMENTOS PARA LA PESCA DEPORTIVA DEL SITIO ESPECÍFICO

Reglamentos para la pesca deportiva en un sitio específico aparecen según la masa de agua afectada. La cobertura del reglamento es dictada por la extensión del área del agua, y no por condado. En algunos casos, los reglamentos para un área de agua dada o sitio se pueden extender más allá de los condados mencionados.

Los condados mencionados se refieren a la ubicación de la represa o outfall para los embalses o las bocas de los pequeños arroyos. Ya que los ríos grandes o arroyos normalmente fluyen a través de varios condados, el término "Múltiple" es usado en vez de mencionar a todos los condados donde el arroyo grande o el río fluyen.

Las sub-secciones que se mencionan abajo son referidas por el número en los Reglamentos para Sitios Específicos. Las áreas de agua identificadas pueden tener números en paréntesis lo cual se refiere a las definiciones mencionadas abajo. En ningún momento las Especies en Peligro y Amenazadas se pueden capturar para cualquier propósito.



- 1) Los pescadores de caña no pueden usar más de 2 cañas y cada caña no puede tener más de 2 anzuelos o cebos, conectados mientras que se pesca, excepto que las redes de tamaños legales, (de acuerdo con la subsección 810.50(a)(1)), recolectores de sábalo, y las redes para sardina se pueden usar para capturar sábalo, sardinas, y el cangrejo de río para usarlos como cebo, en tanto que no sean vendidos, y excepto que las ranas toro se pueden tomar a mano, arpón, tridente, lanza, salabardos, y ganchos en línea durante la temporada de la rana toro.
- 2) Todos los juegos de jarra en una masa de agua deberán estar bajo la supervisión inmediata de los pescadores. La supervisión inmediata debe definirse como el pescador estar en el agua, donde las jarras se han colocado, para estar listos para identificar las jarras a los oficiales que tienen la obligación de hacer cumplir este código.
- 3) Todas las Percas Boca grande y Percas Boca Pequeñas tomadas, deben tener menos de 12 pulgadas de longitud total o Mayores de 15 pulgadas de longitud total.
- 4) Excepto que los Deportistas de Pesca deberán poder usar las líneas para trucha, jarras, y a mano, excepto que el uso y la ayuda de los dispositivos para respirar debajo del agua están prohibidos. Al Oeste de Wolf Creek Road, la pesca de los botes se permite durante todo el año. Las líneas para truchas/jarras deben removerse desde la salida del solo hasta la puesta del sol desde el Día de Remembranza hasta el Día del Trabajador. Al Este de Wolf Creek Road, la pesca desde los botes está permitida desde el 15 de marzo hasta el 30 de septiembre. La pesca desde el banco se permite todo el año solamente en las calzadas elevadas de Wolf Creek y Route 148. En todo el lago, las jarras y las líneas para truchas deben ser revisadas diariamente y deben ser removidas el último día que sean usadas. Es ilegal usar estacas para sujetar cualquier línea para truchas; ellas se deben sujetar solamente con pesos portátiles y deben ser removidos el último día que fueron usados. Se permite la captura con lanza, canoa, arco y flecha y dispositivos de arco y flecha de las siguientes especies de peces: pez carpa, "carpsucker", sábalo, pez "trompeta", pez "buffalo", bowfin (amias) y pez "suckers"
- 5) Excepto que los Deportistas de Pesca podrán capturar carpa, carparémoras, buffalo, aguja, pez castor y rémoras por tridente, arpones, arco y flecha o dispositivos con arco y flecha.
- 6) Incluyendo el Fox River al sur de la línea de Illinois-Wisconsin a la Represa de Algonquin y el río arriba de Nippersink Creek al Wilmot Road Bridge.
- 7) Excepto que los Deportistas de Pesca podrán capturar carpa, buffalo, rémoras y aguja por arco y flecha o dispositivos de arco y flecha, arpones o lanzas durante el mes de Mayo y junio.
- 8) El límite de captura diaria incluye perca rayado, perca blanco, perca amarillo y el híbrido de perca rayado, bien sea sencillo o en el agregado.
- 9) Solamente la Pesca para Capturar y Soltar quiere decir que el pez "Catch and Release" (todos o las especies identificadas) capturados, deben ser soltados de inmediato vivos en buena condición de regreso al agua de donde vinieron.
- 10) Es ilegal poseer trucha durante el periodo del 1ro de octubre hasta las 5 a.m. del tercer sábado en octubre (incluyendo ambas fechas) que fueron tomadas durante ese periodo.
- 11) El ilegal poseer trucha durante el periodo del 15 de marzo hasta las 5 a.m. del primer sábado en abril (incluyendo ambas fechas) que fueron tomadas durante ese periodo.
- 12) El límite de captura diario para Perca Boca Grande o Perca Boca Pequeña, sencillamente o en agregado, no deberá pasar de 6 peces por día, no más de uno deberá ser Mayor de 15 pulgadas en longitud y ninguno deberá ser Mayor de 12 pulgadas y menor o igual a 15 pulgadas en longitud
- 13) Excepto que la pesca con jarra se permite desde las horas en que se pone el sol hasta que sale el sol, y excepto que el carpa y el buffalo se pueden capturar usando dispositivos de arco y flecha desde el 1ro de Mayo hasta el 30 de septiembre. Todas las jarras deben tener el nombre y la dirección completa del dueño/usuario anexados a las mismas.
- 14) El límite de captura diario incluye todas las especies de peces (bien sea sencillo o en el agregado) capturados dentro de los siguientes grupos de peces.
 - 1) Perca Boca grande o Perca Boca Pequeña
 - 2) Lucioperca Americano, Lucioperca Canadiense, o sus híbridos
 - 3) Bluegill, Pez Sol de Orejas Rojas, o Pumpkinseed
 - 4) Bagre azul o de Canal
- 15) El límite de captura diario incluye Mojarra blanco, negro o híbrido, bien sea sencillo o en el agregado.
- 16) El límite de captura diario incluye Perca Rayado, Perca Blanco y el híbrido de Perca Rayado, bien sea sencillo o en el agregado.
- 17) El límite de captura diario no deberá exceder de 10 peces diariamente, de los cuales no más de 3 pueden tener 17 pulgadas o más de longitud.
- 18) Excepto que los Deportistas de Pesca deberán poder usar las líneas para truchas, jarras y cañas de banco en las porciones del lago que se encuentran al norte del Davenport Bridge y al noreste del Parnell Bridge. Los deportistas de pesca puede capturar carpa, carparémoras y buffalo por arco y flecha, dispositivos de arco y flecha, arpones y lanzas en todo el lago, pero no dentro de 150 yardas de cualquier área desarrollada recreativa.
- 19) Se considera ilegal entrar en un área para cazar patos entre la puesta del sol del domingo inmediatamente después del día de apertura de la temporada regular del pato hasta el día antes de la temporada regular del pato y el ganso de Canadá como se publique en el sitio, o pescar en dichas áreas durante la temporada regular del pato excepto en áreas donde se publique que se pueda pescar. Es ilegal entrar en áreas designadas como áreas de descanso de aves acuáticas o refugios desde 2 semanas antes del comienzo de la temporada regular del pato hasta el final de la temporada del pato y del ganso Canadiense.
- 20) El Carlyle Lake (incluyendo sus arroyos tributarios y aquellas porciones del Kaskaskia River y Hurricane Creek hasta los límites de U.S. Army Corps of Engineers Carlyle Lake Project), U.S. Army Corps of Engineers, Bond, Clinton, y Fayette Counties. No incluye los ríos de embalse, excepto que los deportistas de pesca no deben usar una red para sardinas, red para lanzar, o recolectores de sábalo para recoger el cebo entre U.S. Route 50 y la represa y desbordadero de Carlyle Lake.
- 21) Lake Shelbyville (incluyendo sus arroyos tributarios y aquellas porciones del West Okaw y Kaskaskia Rivers hasta los límites del Lake Shelbyville Project— incluyendo partes del Lake Shelbyville Fish and Wildlife Management Area), U.S. Army Corps of Engineers, Shelby y Moultrie Counties. No incluye ríos de embalse, excepto para el requisito de 48 pulgadas de longitud total y el cebo vivo para el Lucio Rayado (vea las páginas 42 y 45).
- 22) Rend Lake (incluyendo sus arroyos tributarios y aquellas porciones del Big Muddy y Casey Fork Rivers hasta los límites del Rend Lake Project), Rend Lake Project Ponds, U.S. Army Corps of Engineers, Franklin y Jefferson Counties. No incluye ríos de embalse, excepto que los deportistas de pesca no pueden usar redes para sardina, redes para lanzar, o recolectores de sábalo para capturar cebo dentro de 1,000 yardas río abajo de la represa Rend Lake dam y el desbordadero.
- 23) El límite de captura diario para el mojarra negro, blanco o híbrido, sencillo o en agregado, no deberá pasar de 20 peces diarios, de los cuales no más de 10 pueden tener por debajo de 10 pulgadas de longitud total, y de los cuales no más de 10 pueden tener 10 pulgadas o más de longitud total.
- 24) Una longitud límite mínima de 15 pulgadas para el Lucioperca Americano sin la posición de Lucioperca Americano Mayor o igual a 20 pulgadas y menos o igual a 27 pulgadas en longitud total – límite de rango de longitud protegido.
- 25) El límite de captura diario para el Perca Boca grande o Perca Boca Pequeña, sencillamente o en agregado, no deberá pasar de 3 peces por días, no más de uno puede ser igual o Mayor de 15 pulgadas de longitud total, y de los cuales no más de 2 pueden tener menos de 15 pulgadas de longitud total.

REGLAMENTOS PARA LA PESCA DEPORTIVA DEL SITIO ESPECÍFICO

- 26) Lake Vermilion – Línea de trucha y pesca con jarra permitido en el norte de Boiling Springs Road.
- 27) Excepto que la pesca en banco esté prohibida. La pesca en bote se permite desde el 1ro de Mayor hasta el 31 de agosto, durante las horas de las 2:00 p.m. hasta las 8:00 p.m. Vea el sitio para conocer los reglamentos adicionales y las fechas exactas para la apertura y el cierre.
- 28) Excepto que las líneas para truchas se puede colocar dentro de 300 yardas de la costa.
- 29) Excepto que carpa, buffalo, rémoras y carparémoras se pueden tomar por medio de tridentes y arpones (sin dispositivos de arco y flecha).
- 30) La pesca está permitida desde el 15 de marzo hasta el 30 de septiembre, incluyendo ambas fechas, desde que salga el sol hasta que se ponga, la pesca durante los otros tiempos del año es ilegal y no está permitida.
- 31) El límite de captura diario para Perca Boca grande o Perca Boca Pequeña, sencillo o en agregado, no deberá pasar de 3 peces por día, de los cuales no más de uno puede ser igual o Mayor de 15 pulgadas de longitud total, y no más de 2 puede tener menos de 12 pulgadas de longitud total.
- 32) El límite de captura diario incluye perca rayado, perca blanco, perca amarillo y el híbrido de Perca Rayado, bien sea sencillo o en el agregado, no más de 4 puede tener 15 pulgadas o más en longitud.
- 33) Es ilegal traspasar en un área designada como área para caza de aves acuáticas durante los 7 días antes de la temporada regular del pato, o para pescar en dichas áreas durante la temporada regular del pato o del ganso Canadiense excepto en áreas que aparecen publicadas como abiertas para pescar. Es ilegal traspasar en dichas áreas designadas como áreas de descanso para aves acuáticas o refugios desde las 2 semanas antes de que comience la temporada regular del pato hasta el final de la temporada del pato o del ganso Canadiense.
- 34) Excepto que los pescadores deportivos puedan capturar peces Carpa, Buffalo, Suckers y Pez "Gar" mediante arco y flecha o dispositivos de arco y flecha, canoas o lanzas desde Mayo 1ro a Agosto 31.
- 35) 14 pulgadas mínimas de longitud para Walleye, Wauger o Walleye híbrido con una franja de protección (no posesión) de peces de entre 18 y 24 pulgadas de largo total. Hay un cupo de pesca diario de 4 peces, de los cuales solo uno puede ser mayor a 24 pulgadas de largo.
- 36) A excepción que el pescador deportivo pueda no utilizar una jabega o trampa para pececillos pequeños, esparavel ("cast net") o red de pesca "en forma de cuchara" (shad scoop) para recolectar cebo en las siguientes áreas acuáticas:
- Aguas abajo del canal inferior del lago Charleston desde esa porción del río Embarras desde la represa del canal inferior del lago Charleston corriente abajo hasta el Puente de la ruta 130.
- Aguas abajo del lago Clinton desde esa porción de Salt Creek desde la represa Clinton corriente abajo hasta el Puente de la ruta 10.
- Las aguas incluidas en el Distrito de preservación de bosques del Condado de Cook (excepto en el río Des Plaines)
- Aguas abajo del lago Decatur desde esa porción del río Sangamon desde la represa del lago Decatur corriente abajo hasta el Puente de la ruta 48.
- 37) Todas las lobinas o percas de boca pequeña capturadas deben ser menores a 12 pulgadas de largo total o mayores de 18 pulgadas de largo total- solo una lobina o perca mayor de 18 pulgadas y 2 lobinas o percas menores a 12 pulgadas pueden ser capturadas en la cesta diaria de pesca.
- 38) Todas las lobinas o percas de boca pequeña y de boca grande deben ser menores a 14 pulgadas de largo total o mayores a 18 pulgadas de largo total. Solo una lobina o perca de 18 pulgadas y 2 de largo inferior a 12 pulgadas pueden ser capturadas en la cesta diaria de pesca.
- 39) El lago Powerton deberá estar cerrado al tráfico de botes. Excepto para los cazadores legales de aves acuáticas, desde una semana previa a las temporadas de aves acuáticas hasta el 15 de febrero, y deberá estar cerrado al todo ingreso no autorizado durante las temporadas regulares de gansos y patos.
- 40) Las 48 pulgadas de límite de largo total para el Muskellunge o lucio puro se aplican al cuerpo de agua listado así como a cualquiera de las aguas abajo definidas a continuación:
- Lago Evergreen (Condado McLean) – incluyendo la porción de 6 millas del arroyo debajo de la represa del lago Evergreen corriente abajo a su confluencia con el Río Mackinaw.
- Lago Forbes State (Condado Marion) – incluyendo aguas abajo.
- Lagos Fox Chain O' Lakes (Condado Lake /McHenry) – incluyendo el río Fox al sur de la frontera Wisconsin-Illinois, hasta la represa Algonquim hasta el arroyo Nippersink corriente arriba hasta el Puente Wilmot road.
- Lago Kinkaid (Condado Jackson) – incluyendo la porción del arroyo Kinkaid debajo de la represa del lago Kinkaid corriente abajo hasta el puente de la ruta 149.
- El lago Mingo y las lagunas del parque Kennekuk Cove (Condado Vermilion) - no aguas abajo.
- Lago Shelbyville (Condados Moultrie/Shelby) – incluyendo la porción del río Kaskaskia debajo de la represa del lago Shelbyville corriente abajo hacia el puente de la ruta estatal 128 cerca de Cowden.
- El lago Otter (Condado Macoupin) – incluyendo la porción del arroyo Creek debajo de la represa del lago Otter corriente abajo hasta su confluencia con el arroyo Otter este.
- Lago Pierce (Condado Winnebago) – incluyendo la porción del arroyo Willow debajo de la represa del lago Pierce corriente abajo hasta la carretera de Forest Hills.
- Lago Shabbona (Condado DeKalb) – incluyendo la porción del arroyo Indian debajo de la represa del lago Shabbona corriente abajo hasta la carretera Shabbona Grove.
- Lagos Spring (norte y sur) (Condado Tazewell) – no aguas abajo.
- 41) Deberá ser considerado ilegal el ingreso a áreas designadas como áreas de caza de aves acuáticas durante 10 días previos al comienzo de la temporada regular de caza de patos o el pescar en dichas áreas durante la temporada regular de patos excepto en las áreas designadas como abiertas a la pesca. Deberá ser considerado ilegal el ingreso a áreas designadas para descanso de las aves acuáticas o refugios desde los 10 días previos al comienzo de la temporada regular de patos hasta el final de la temporada de patos y gansos canadienses.
- 42) Durante la temporada de patos, se permite sólo el ingreso a pie para la pesca desde el banco de pesca a partir de la 1 p.m.
- 43) Cuando se utiliza señuelo vivo, todo el señuelo que exceda las 8 pulgadas de largo total deberá ser manipulado con un equipamiento "quickset" el anzuelo deberá colocarse inmediatamente después del "golpe". Un equipamiento "quickset" se define como los siguientes: un equipo de señuelo vivo de hasta 2 anzuelos triples añadidos en cualquier lugar del señuelo vivo; se prohíben los anzuelos singulares. Esta subsección (b) (43) no es aplicable a redes de arrastre con anzuelos múltiples, líneas "jug" (en forma de jarra), etc. si están permitidas en el lago.
- 44) A excepción que el pescador deportivo puede capturar carpíos desde el bote por medio de la utilización de arco y flecha o dispositivos de arco y flecha pero no dentro de los 150 pies de cualquier área recreativa desarrollada.
- 45) A excepción que el pescador deportivo puede capturar carpío, "buffalo", "suckers" y pez aguja o "garfish" por medio de dispositivos de arco y flecha, canoas o lanzas (excepto durante la temporada de aves acuáticas) pero no dentro de las 200 yardas de cualquier área recreativa desarrollada.
- 46) Todas las lobinas o percas de boca pequeña o grande capturadas deben medir menos de 12 pulgadas de largo total o más de 18 pulgadas de largo total. Sólo una lobina o perca mayor de 18 pulgadas y 2 lobinas o percas menores de 12 pulgadas pueden ser capturadas en la cesta diaria de pesca.
- 47) Un límite de 14 pulgas mínimas de longitud para Walleye, Sauger o Walleye híbrido con una franja de protección (no posesión) de peces entre 18 y 26 pulgadas de longitud total. Dentro de la cesta de pesca diaria. Se permiten 3 peces de los cuales solo uno puede ser mayor a 26 pulgadas.

REGLAMENTOS PARA LA PESCA DEPORTIVA DEL SITIO ESPECÍFICO

Los reglamentos para la pesca deportiva en todo el estado se hacen cumplir además a los Reglamentos para Sitios Específicos de cada área

ÁREA DE AGUA	ESPECIES O GRUPOS DE PECES	REGLAMENTOS PARA SITIOS ESPECÍFICOS	ÁREA DE AGUA	ESPECIES O GRUPOS DE PECES	REGLAMENTOS PARA SITIOS ESPECÍFICOS
Reserva Altamont , ciudad de Altamont (Condado Effingham)	Largo de lobina o perca de boca pequeña	15 pulgadas límite mínimo longitud	Reserva Ashland City , Ciudad de Ashland (Condado Morgan)	Todos los peces	Solamente Pesca de 2 Cañas y de Línea (1)
	Largo de lobina o perca de boca pequeña (14)	1 pez de límite por cesta diaria de pesca		Bluegill o pez sol oreja roja (14)	10 peces límite cesta diaria de pesca
Lago Anderson área de pesca y vida salvaje (Condado Fulton)				Bagre del Canal	6 peces límite cesta diaria de pesca
Lago Andover , Ciudad de Andover (Condado Henry)	Todos los peces	Solamente Pesca de 2 Cañas y de Línea (1)	Laguna parque Auburn , Distrito parque Chicago (Condado Cook)	Todos los peces	Solamente Pesca de 2 Cañas y de Línea (1)
	Bagre del Canal	6 peces cesta de pesca diaria		Bagre de Canal	4 peces límite cesta diaria de pesca
Lago Anna City , Ciudad de Anna (Condado Union)	Todos los peces	Solamente Pesca de 2 Cañas y de Línea (1)	Lago Axehead , bosque preservado Condado Cook, (Condado Cook)	Todos los peces	Solamente Pesca de 2 Cañas y de Línea (1) (36)
	Bluegill o pez sol (oreja roja)	8 pulgadas límite mínimo longitud		Bluegill, pez sol oreja roja o Pumpkinseed (14)	15 peces límite de cesta de pesca diaria
	Bluegill o pez sol (oreja roja) (14)	10 Peces de límite por cesta diaria de pesca		Lobina o perca de boca grande	
	Bagre de Canal	6 peces límite cesta de pesca diaria		o pequeña	14 pulgadas límite mínimo de longitud
	Largo de lobina o perca de boca pequeña	15 pulgadas límite mínimo longitud		Trucha	cerrado en otoño (10)
	Largo de lobina o perca de boca pequeña (14)	3 peces límite por cesta diaria de pesca		Trucha	cerrado en primavera (11)
				Mojarra blanca, negra o híbrida (15)	15 peces límite de cesta de pesca diaria
Río Apple , entre el Parque Estatal Apple River Canyon y las frontera satelitales (Condado Jo Daviess)	Todos los peces	Solamente Pesca de 2 Cañas y de Línea (1)	Lago Bakers , ciudad de Perú (Condado LaSalle)	Todos los peces	Solamente Pesca de 2 Cañas y de Línea (1)
	Lobina o perca de boca pequeña	Solo pesca "capturar y soltar" (9)		Bagre de Canal	6 peces límite cesta diaria de pesca
	Trucha	cerrado en primavera (11)		Lobina o perca de boca grande o pequeña	14 pulgadas límite mínimo de longitud
Río Apple y subafuentes (Condado Jo Daviess)	Todos los peces	Solamente Pesca de 2 Cañas y de Línea (1)		Lobina o perca de boca grande o pequeña	1 pez límite de cesta diaria de pesca
	Lobina o perca de boca pequeña	14 pulgadas límite mínimo longitud (9)	Lago Baldwin , área de conservación del lago Baldwin, (Condado Randolph)	Todos los peces	Solamente Pesca de 2 Cañas y de Línea (1) (5)
	Trucha	cerrado en primavera (11)		Lobina o Perca de boca grande	
Lago Argyle , parque estatal Argyle Lake (Condado McDonough)	Restricciones uso recreativo	todo el señuelo vivo que exceda las 8 pulgadas deberá ser manipulado con un equipamiento "QuickSet" (43)		o pequeña	18 pulgadas límite mínimo de longitud
	Todos los peces	Solamente Pesca de 2 Cañas y de Línea (1)		Lobina o perca blanca, rayada o híbrida	
	Bluegill o pez sol oreja roja (14)	25 peces límite cesta diaria de pesca		Rayada	17 pulgadas límite mínimo de longitud
	Bagre de Canal	6 peces límite cesta diaria de pesca		Lobina o perca blanca, rayada o híbrida	
	Walleye híbrido	3 peces límite cesta diaria de pesca		Rayada (16)	3 peces límite de cesta de pesca diaria
	Lobina o perca de boca grande			Mojarra blanca, negra o híbrida (15)	25 peces límite de cesta diaria de pesca
	o pequeña (14)	1 pez mayor a 15 pulgadas y 5 peces menores de 12 pulgadas de límite cesta diaria de pesca (12)		Mojarra blanca, negra o híbrida	9 pulgadas límite mínimo de longitud
	Trucha	cerrada en otoño (10)	Lago Banana , Distrito de preservación del bosque del Condado de Lake (Condado Lake)	Todos los peces	Solamente Pesca de 2 Cañas y de Línea (1)
	Mojarra blanca, negra o híbrida (15)	10 peces límite cesta diaria de pesca		Bagre de Canal	3 peces límite cesta diaria de pesca
	Mojarra blanca, negra o híbrida	9 pulgadas límite mínimo de longitud		Lobina o perca de boca grande o pequeña	1 pez límite de cesta diaria de pesca
Lago Arrowhead Heights , Pueblo de Camp Point (Condado Adams)	Todos los Peces	Solamente Pesca de 2 Cañas y de Línea (1)		Lobina o perca de boca grande	
	Bagre del Canal	6 peces límite de cesta de pesca diaria		o pequeña	15 pulgadas límite mínimo de longitud
	Lobina o Perca de Boca Grande			Trucha	cerrado en otoño (10)
	o Pequeña	15 pulgadas límite mínimo de longitud		Trucha	cerrado en primavera (11)
	Lobina o Perca de Boca Grande		Lago Banner Marsh & lagunas , área estatal de pesca y vida salvaje Banner Marsh (33) (Condados Peoria/Fulton)	Restricciones uso recreativo	todo el señuelo vivo que exceda las 8 pulgadas deberá ser manipulado con un equipamiento "quickset" (43)
	o Pequeña (14)	3 peces límite de cesta de pesca diaria.		Todos los peces	Solamente Pesca de 2 Cañas y de Línea (1) (34)
Lago Arrowhead , Ciudad de Johnston (Condado Williamson)	Todos los peces	Solamente Pesca de 2 Cañas y de Línea (1)		Bagre de Canal	6 peces límite de cesta de pesca diaria
	Bagre de Canal	6 peces límite cesta diaria de pesca		Lobina o perca de boca grande	
	Lobina o perca de boca grande			o pequeña (14)	3 peces límite de cesta diaria
	o pequeña	15 pulgadas límite mínimo de longitud		Lobina o perca de boca grande	
	Lobina o perca de boca grande			o pequeña	12-18 pulgadas franja protegida límite longitud (no posesión)
	o pequeña (14)	3 peces límite cesta diaria de pesca		Muskellunge puro	42 pulgadas límite mínimo de longitud
	Mojarra blanca, negra o híbrida (15)	15 peces límite cesta diaria de pesca		Mojarra blanca, negra o híbrida (15)	25 peces límite de cesta de pesca diaria
Reserva antigua Ashland City , Ciudad de Ashland (Condado Morgan)	Todos los peces	Solamente Pesca de 2 Cañas y de Línea (1)		Mojarra blanca, negra o híbrida	9 pulgadas límite mínimo de longitud
	Bagre de Canal	6 peces límite cesta diaria de pesca			

NOTA: LAS EXPLICACIONES PARA LOS NÚMEROS CONTENIDOS EN PARÉNTESIS SE ENCUENTRAN EN LAS PAGINACIONES 8 Y 9.

REGLAMENTOS PARA LA PESCA DEPORTIVA DEL SITIO ESPECÍFICO

Los reglamentos para la pesca deportiva en todo el estado se hacen cumplir además a los Reglamentos para Sitios Específicos de cada área

AREA DE AGUA	ESPECIES O GRUPOS DE PECES	REGLAMENTOS PARA SITIOS ESPECÍFICOS	AREA DE AGUA	ESPECIES O GRUPOS DE PECES	REGLAMENTOS PARA SITIOS ESPECÍFICOS
Lago Bass , Distrito de preservación del bosque del Condado DuPage (Condado DuPage)	Todos los peces.....	Solamente Pesca de 2 Cañas y de Línea (1)	Lago Belleau , Distrito de Preservación del Bosque del Condado de Cook (Condado Cook)	Todos los peces.....	Solamente Pesca de 2 Cañas y de Línea (1) (36)
Bagre de Canal.....	3 peces límite de cesta de pesca diaria		Bluegill, pez sol oreja roja o Pumpkinseed (14).....	15 peces límite cesta diaria de pesca	
Bagre de Canal.....	12 pulgadas límite mínimo de longitud		Lobina o perca de boca grande o pequeña.....	14 pulgadas límite mínimo de longitud	
Lobina o perca de boca grande o pequeña.....	18 pulgadas límite mínimo de longitud		Lobina o perca de boca grande o pequeña (14).....	1 pez límite de cesta diaria de Pesca	
Mojarra blanca, negra o híbrida.....	9 pulgadas límite mínimo de longitud		Mojarra blanca, negra o híbrida (15).....	15 peces límite de cesta diaria de Pesca	
Mojarra blanca, negra o híbrida (15).....	15 peces límite de cesta diaria de Pesca				
Área de Administración de Vida Salvaje de Batchtown (Condado Calhoun)	Restricciones Uso Recreativo.....	Refugio O Areas De Caza De Aves Acuáticas (19)	Lagunas Belvidere , Ciudad de Belvidere (Condado Boone)	Lobina o perca de boca grande o pequeña (14).....	1 pez límite de cesta diaria de Pesca
			Lobina o perca de boca grande o pequeña.....	14 pulgadas límite mínimo de longitud	
Lago Baumann Park , Ciudad de Cherry Valley (Condado Winnebago)	Todos los peces.....	Solamente Pesca de 2 Cañas y de Línea (1)	Laguna Bevier , Distrito Parque Waukegan (Condado Lake)	Todos los peces Solamente Pesca de 2 Cañas y de Línea (1)	
Bagre de Canal.....	6 peces límite de cesta de pesca diaria		Bagre de Canal.....	6 peces límite de cesta de pesca diaria	
Lobina o perca de boca grande o pequeña.....	14 pulgadas límite mínimo de longitud				
Lobina o perca de boca grande o pequeña (14).....	1 pez límite de cesta diaria de Pesca		Bird Park Quarry , Ciudad de Kankakee (Condado Kankakee)	Trucha.....	cerrado en otoño (10)
			Trucha.....		cerrado en primavera (11)
Lago Beall Woods , área de conservación de Beall Woods (Condado Wabash)	Todos los peces.....	Solamente Pesca de 2 Cañas y de Línea (1)	Lagos del Distrito del Parque Bloomington , (Lago Anglers, Lago Holiday, Lago Parque Miller, Lago Tipton y Lago White Oaks) Ciudad de Washington (Condado McLean)	Todos los Peces.....	Solamente Pesca de 2 Cañas y de Línea (1)
Bagre de Canal.....	6 peces límite de cesta de pesca diaria		Bagre del Canal.....	3 peces límite de cesta de pesca diaria	
Lobina o perca de boca grande o pequeña.....	15 pulgadas límite mínimo de longitud		Lobina o Perca de Boca Grande o Pequeña.....	15 pulgadas límite mínimo de longitud.	
Trucha.....	cerrado en otoño (10)		Lobina o Perca de Boca Grande o Pequeña (14).....	3 peces limite de cesta de pesca diaria.	
Trucha.....	cerrado en primavera (11)				
Lago Beaver Dam , Parque Estatal Beaver Dam (Condado Macoupin)	Todos los peces.....	Solamente Pesca de 2 Cañas y de Línea (1)	Laguna Blue , Distrito de Conservación del Condado de Boone (Condado Boone)	Todos los peces.....	Solamente Pesca de 2 Cañas y de Línea (1)
Bluegill o pez sol oreja roja (14).....	25 peces límite de cesta diaria de pesca		Bagre de Canal.....	6 peces límite de cesta de pesca diaria	
Bagre de Canal.....	6 peces límite cesta diaria de pesca		Lobina o perca de boca grande o pequeña.....	14 pulgadas límite mínimo de longitud	
Lobina o perca de boca grande o pequeña.....	15 pulgadas límite mínimo de longitud		Lobina o perca de boca grande o pequeña (14).....	1 pez límite de cesta de pesca diaria	
Lobina o perca de boca grande o pequeña (14).....	3 peces límite de cesta de pesca diaria				
Trucha.....	Cerrado en otoño (10)		Lago Borah , Ciudad de Olney (Condado Richland)	Todos los peces.....	Solamente Pesca de 2 Cañas y de Línea (1)
Mojarra blanca, negra o híbrida (15).....	10 peces límite de cesta de pesca diaria		Bluegill o pez sol oreja roja (14).....	25 peces límite de cesta de pesca diaria	
Mojarra blanca, negra o híbrida.....	9 pulgadas límite mínimo de longitud		Bagre de Canal.....	6 peces límite de cesta de pesca diaria	
			Lobina o perca de boca grande o pequeña.....	14 pulgadas límite mínimo de longitud	
Lago Beck , Distrito de Preservación del Bosque del Condado de Cook (Condado Cook)	Todos los peces.....	Solamente Pesca de 2 Cañas y de Línea (1) (36)			
Bluegill o pez sol oreja roja o Pumpkinseed (14).....	15 peces límite de cesta de pesca diaria		Laguna Boston , Parque ESTATAL Stephen A. Forbes (Condado Marion)	Trucha.....	cerrado en otoño (10)
Bagre de Canal.....	6 peces límite de cesta de pesca diaria		Trucha.....		cerrado en primavera (11)
Lobina o perca de boca grande o pequeña.....	14 pulgadas límite mínimo de longitud				
Walleye, Sauger, o Walleye híbrido.....	18 pulgadas límite mínimo de longitud		Lago Bowen , Ciudad de Washington (Condado Tazewell)	Todos los peces.....	Solamente Pesca de 2 Cañas y de Línea (1)
Mojarra blanca, negra o híbrida (15).....	15 peces límite de cesta de pesca diaria		Bagre de Canal.....	6 peces límite de cesta de pesca diaria	
			Lobina o perca de boca grande o pequeña.....	12- 15 pulgadas franja de protección límite de longitud (no posesión)	
Laguna Belk Park , Ciudad de Wood River (Condado Madison)	Todos los peces.....	Solamente Pesca de 2 Cañas y de Línea (1)	Lobina o perca de boca grande o pequeña (14).....	3 peces límite de cesta de pesca diaria	
Bagre de Canal.....	6 peces límite cesta diaria de pesca				
Lobina o perca de boca grande o pequeña.....	18 pulgadas límite mínimo de longitud				
Lobina o perca de boca grande o pequeña (14).....	1 pez límite de cesta diaria de Pesca				

NOTA: LAS EXPLICACIONES PARA LOS NÚMEROS CONTENIDOS EN PARÉNTESIS SE ENCUENTRAN EN LAS PAGINACIONES 8 Y 9.

REGLAMENTOS PARA LA PESCA DEPORTIVA DEL SITIO ESPECÍFICO

Los reglamentos para la pesca deportiva en todo el estado se hacen cumplir además a los Reglamentos para Sitios Específicos de cada área

ÁREA DE AGUA	ESPECIES O GRUPOS DE PECES	REGLAMENTOS PARA SITIOS ESPECÍFICOS	ÁREA DE AGUA	ESPECIES O GRUPOS DE PECES	REGLAMENTOS PARA SITIOS ESPECÍFICOS
Lago Braidwood , Área Estatal de Pesca y Vida Salvaje de Braidwood (41) (Condado Will)	Restricciones Uso Recreativo	(El lago Braidwood se encuentra cerrado para todo tipo de pesca y tráfico de botes, a excepción de cazadores legales de aves acuáticas, desde los 10 días previos a la temporada de pato hasta el día anterior a la temporada de pato y se encuentra cerrado para todo tipo de pesca durante la temporada de aves acuáticas, comenzando con la temporada regular de pato hasta el cierre de la temporada del ganso canadiense y temporada regular de pato.) Todos los peces Solamente Pesca de 2 Cañas y de Línea (1) Lobina o Perca de Boca Grande o Pequeña 18 pulgadas límite mínimo de longitud Lobina o Perca de Boca Grande o Pequeña (14) 1 pez límite de cesta de pesca diaria Lobina Rayada, Blanca o Híbrida Rayada (16) 10 peces límite de cesta de pesca diaria/ 3 peces de 17 pulgadas o mas por día (17)	Área de administración de vida salvaje Calhoun Point (Condado Calhoun)	Restricciones uso recreativo	Refugio o área de caza de aves acuáticas (19)
Laguna Breeze JC's Park , Ciudad de Breeze (Condado Clinton)	Todos los peces Solamente Pesca de 2 Cañas y de Línea (1) Bagre de Canal 6 peces límite de cesta de pesca diaria Lobina o perca de boca grande o pequeña 15 pulgadas de límite mínimo de longitud Lobina o perca de boca grande o pequeña (14) 3 Peces límite de cesta de pesca diaria		Río Calumet (Condado Cook)	Perca amarilla 15 peces límite de cesta diaria de pesca Perca amarilla temporada cerrada durante julio	
Reserva ciudad de Buckner , Ciudad de Buckner (Condado Franklin)	Todos los peces Solamente Pesca de 2 Cañas y de Línea (1) Bagre de Canal 6 peces límite de cesta de pesca diaria Lobina o perca de boca grande o pequeña 15 pulgadas de límite mínimo de longitud		Área de administración de vida salvaje laguna Campbell (Condado Jackson)	Restricciones uso recreativo	refugio o área de caza de aves acuáticas (19)
Lago Bullfrog , Distrito de preservación del bosque del Condado de Cook (Condado Cook)	Todos los peces Solamente Pesca de 2 Cañas y de Línea (1) (36) Bluegill, pez sol oreja roja o Pumpkinseed (14) 15 peces límite cesta diaria de pesca Lobina o perca de boca grande o pequeña 14 pulgadas límite mínimo de longitud Mojarra blanca, negra o híbrida (15) 15 peces límite de cesta de pesca diaria		Lago Campus – Southern Illinois University , Estado de Illinois (Condado Jackson)	Todos los peces Solamente Pesca de 2 Cañas y de Línea (1) Bagre de Canal 6 peces límite de cesta de pesca diaria	
Lago Bunker Hill , Ciudad de Bunker Hill (Condado Macoupin)	Todos los peces Solamente Pesca de 2 Cañas y de Línea (1) Bagre de Canal 6 peces límite de cesta de pesca diaria		Laguna Campus – Eastern Illinois University , estado de Illinois (Condado Coles)	Todos los peces Solamente Pesca de 2 Cañas y de Línea (1) Bagre de Canal 6 peces límite de cesta de pesca diaria Trucha cerrado en otoño (10) Trucha cerrado en primavera (11)	
Laguna del Parque Burrells Wood (Condado White)	Bagre de Canal 6 peces límite de cesta de pesca diaria		Lago Canton , Ciudad de Canton (Condado Fulton)	Restricciones Uso Recreativo todo el señuelo vivo que exceda las 8 pulgadas deberá ser manipulado con un equipamiento "quickset" (43) Todos los peces Solamente Pesca de 2 Cañas y de Línea (1) (34) Bagre de Canal o azul (14) 6 peces límite de cesta de pesca diaria Lobina o perca de boca grande o pequeña 15 pulgadas límite mínimo de longitud Lobina o perca de boca grande o pequeña (14) 3 peces límite de cesta de diaria de pesca Muskellunge puro 42 pulgadas límite mínimo de longitud	
Lago Busse , Preservación del Bosque del Condado de Cook (Condado Cook)	Restricciones Uso Recreativo todo el señuelo vivo que exceda las 8 pulgadas deberá ser manipulado con un equipamiento "quickset" (43) Todos los peces Solamente Pesca de 2 Cañas y de Línea (1) (34) Bagre de Canal 6 peces límite de cesta de pesca diaria Lobina o perca de boca grande o pequeña 14 pulgadas límite mínimo de longitud Bluegill, pez sol oreja roja o Pumpkinseed (14) 15 peces límite cesta diaria de pesca Walleye, sauger o walleye híbrido 18 pulgadas límite mínimo de longitud Mojarra blanca, negra o híbrida (15) 15 peces límite de cesta de pesca diaria		Reserva Ciudad de Carbondale , Ciudad de Carbondale (Condado Jackson)	Lobina o perca de boca grande o pequeña 15 pulgadas límite mínimo de longitud Lobina o perca de boca grande o pequeña (14) 3 peces límite de cesta de diaria de pesca	
Area Natural Estatal Río Cache (Condados Pulaski/Johnson)	Restricciones Uso Recreativo Refugio o área de caza de Aves Acuática; Prohibida la pesca en la Reserva Natural- Sección 8 "woods", Laguna Heron/ Ciénaga Little Black Todos los peces Solamente Pesca de 2 Cañas y de Línea (1) (5) Todos los peces No redes de cerco ("Seines")		Lago Carlville #1 , Ciudad de Carlville (Condado Macoupin)	Todos los peces Solamente Pesca de 2 Cañas y de Línea (1) Bagre de Canal 6 peces límite de cesta de pesca diaria	
			Lago Carlville #2 , Ciudad de Carlville (Condado Macoupin)	Todos los peces Solamente Pesca de 2 Cañas y de Línea (1) Bagre de Canal 6 peces límite de cesta de pesca diaria	
			Cuenca Carlton Silt , Estado de Illinois (Condado Whiteside)	Todos los peces Solamente Pesca de 2 Cañas y de Línea (1) Bluegill O pez sol oreja roja 8 pulgadas límite mínimo de longitud Bluegill O pez sol oreja roja 10 peces límite de cesta de pesca diaria Lobina o perca de boca grande o pequeña Sólo pesca "Capturar y Soltar" (9)	
			Lago Carlyle , Cuerpo de Ingenieros de la Armada de los EE.UU. (Condados Clinton/Bond/Fayette)	Restricciones de Uso Recreativo Refugio o Área de Caza de Aves Acuáticas (20) (33) Lobina o Perca de boca grande o pequeña 14 pulgadas límite mínimo de longitud Mojarra blanca, negra o híbrida (15) 15 peces límite de cesta de pesca diaria Mojarra blanca, negra o híbrida 10 pulgadas límite mínimo de longitud	



NOTA: LAS EXPLICACIONES PARA LOS NÚMEROS CONTENIDOS EN PARÉNTESIS SE ENCUENTRAN EN LAS PAGINACIONES 8 Y 9.

REGLAMENTOS PARA LA PESCA DEPORTIVA DEL SITIO ESPECÍFICO

Los reglamentos para la pesca deportiva en todo el estado se hacen cumplir además a los Reglamentos para Sitios Específicos de cada área

AREA DE AGUA	ESPECIES O GRUPOS DE PECES	REGLAMENTOS PARA SITIOS ESPECÍFICOS	AREA DE AGUA	ESPECIES O GRUPOS DE PECES	REGLAMENTOS PARA SITIOS ESPECÍFICOS
Lago Carthage , Ciudad de Carthage (Condado Hancock)	Todos los peces	Solamente Pesca de 2 Cañas y de Línea (1)	Lagos del Parque del Distrito Champaign (Lagos Kaufman, Heritage, Y Mattis), Parque del Distrito Champaign, (Condado Champaign)	Todos los peces	Solamente Pesca de 2 Cañas y de Línea (1)
	Bagre de Canal	6 peces límite de cesta de pesca diaria		Bagre de Canal	6 peces límite de cesta de pesca diaria
Laguna Parque Casey , Ciudad de Casey (Condado Clark)	Todos los peces	Solamente Pesca de 2 Cañas y de Línea (1)		Lobina o perca de boca grande	15 pulgadas límite mínimo de longitud
	Bluegill o pez sol oreja roja (14)	15 peces límite de cesta de pesca diaria, se permiten solo 5 peces de más de 8 pulgadas de longitud		Lobina o perca de boca grande	1 pez límite de cesta de pesca diaria
	Bagre de Canal	6 peces límite de cesta de pesca diaria	Lago Charleston Lower Channel , Ciudad de Charleston (Condado Coles)	Todos los peces	Solamente Pesca de 2 Cañas y de Línea (1) (5) (36)
	Lobina o perca de boca grande	18 pulgadas límite mínimo de longitud			
	o pequeña	1 pez límite de cesta de pesca diaria	Lago Charleston Side Channel , Ciudad de Charleston (Condado de Coles)	Todos los peces	Solamente Pesca de 2 Cañas y de Línea (1)
Laguna Casters , Distrito de Conservación del Condado de Boone (Condado Boone)	Todos los peces	Solamente Pesca de 2 Cañas y de Línea (1)		Bagre de Canal	6 peces límite de cesta de pesca diaria
	Bagre de Canal	6 peces límite de cesta de pesca diaria		Lobina o perca de boca grande o pequeña	14 pulgadas límite mínimo de longitud
	Lobina o perca de boca grande	14 pulgadas límite mínimo de longitud		Lobina o perca rayada, blanca o híbrida rayada	17 pulgadas límite mínimo de longitud
	o pequeña	1 pez límite de cesta de pesca diaria		Lobina o perca rayada, blanca o híbrida rayada (16)	3 peces límite de cesta de pesca diaria
	Lobina o perca de boca grande	1 pez límite de cesta de pesca diaria		Mojarra blanco, negro o híbrido	10 peces límite de cesta de pesca diaria
	o pequeña (14)	1 pez límite de cesta de pesca diaria		PARA peces menores A 10 pulgadas, 10 peces límite de cesta de pesca diaria	
				PARA peces de 10 O MAS pulgadas	
Lago Cedar y pequeño Lago Cedar , Servicio de Bosque de los EE.UU. y Ciudad de Carbondale (Condado Jackson)	Restricciones uso recreativo	Refugio o área de caza de aves acuáticas	Lago & Laguna Charlie Brown , Ciudad de Flora (Condado Clay)	Todos los peces	Solamente Pesca de 2 Cañas y de Línea (1)
	Todos los peces	Solamente Pesca de 2 cañas y de Línea (1) (5)		Bagre de Canal	6 peces límite de cesta de pesca diaria
	Lobina o perca de boca grande	14-18 pulgadas franja de protección límite de longitud (noposición)		Lobina o perca de boca grande o pequeña	14 pulgadas límite mínimo de longitud
	o pequeña	5 peces menores A 14 pulgadas Y 1 pez MAYOR A 18 pulgadas límite de cesta de pesca diaria (38)	Charter Oak North – Lago del Distrito del Parque Peoria , Distrito del Parque Peoria (Condado Peoria)	Todos los peces	Solamente Pesca de 2 Cañas y de Línea (1)
	Lobina o perca rayada, blanca o híbrida rayada	17 pulgadas límite mínimo de longitud		Bagre de Canal	6 peces límite de cesta de pesca diaria
	Lobina o perca rayada, blanca o híbrida rayada (16)	3 peces límite de cesta de pesca diaria		Lobina o perca de boca grande o pequeña	15 pulgadas límite mínimo de longitud
	Mojarra blanco, negro o híbrido (15)	25 peces límite de cesta de pesca diaria		Lobina o perca de boca grande o pequeña (14)	1 pez límite de cesta de pesca diaria
Laguna del Parque Centennial , Distrito del Parque Coloma Township (Condado Whiteside)	Trucha	Cerrado en Otoño (10)	Charter Oak South – Laguna del Distrito del Parque Peoria , Distrito del Parque Peoria (Condado Peoria)	Todos los peces	Solamente Pesca de 2 Cañas y de Línea (1)
	Trucha	Cerrado en Primavera (11)		Bagre de Canal	6 peces límite de cesta de pesca diaria
Laguna Catfish del Parque Fundación Centralia , Fundación Parque Centralia (Condado Marion)	Todos los peces	Solamente Pesca de 2 Cañas y de Línea (1)		Lobina o perca de boca grande o pequeña	15 pulgadas límite mínimo de longitud
	Bagre de Canal	6 peces límite de cesta de pesca diaria		Lobina o perca de boca grande o pequeña (14)	1 pez límite de cesta de pesca diaria
Lago Centralia , Ciudad de Centralia (Condado Marion)	Lobina o perca de boca grande	15 pulgadas límite mínimo de longitud	Estanque del Lago Chautauqua Norte y Sur , Servicio de Pesca y Vida Salvaje de EE.UU. (Condado Mason)	Restricciones uso recreativo	Los estanques del Lago Chautauqua norte y sur permanecerán cerrados a la pesca desde el bote desde el 15 de Octubre al 14 de Enero. La pesca desde el banco se permitirá solamente en áreas seleccionada. La pesca en hielo se permitirá luego de la reapertura del 15 de Enero
	o pequeña	15 pulgadas límite mínimo de longitud		Lobina o perca de boca grande	12 pulgadas límite mínimo de longitud
Cermack Quarry , Distrito de Preservación de Bosques del Condado de Cook (Condado Cook)	Todos los peces	Solamente Pesca de 2 Cañas y de Línea (1) (36)			
	Bluegill, pez sol cabeza roja o Pumpkinseed (14)	15 peces límite de cesta de pesca diaria			
	Bagre de Canal	6 peces de límite de cesta de pesca diaria			
	Lobina o perca de boca grande	14 pulgadas límite mínimo de longitud			
	o pequeña	14 pulgadas límite mínimo de longitud			
	Mojarra blanco, negro o híbrido (15)	25 peces límite de cesta de pesca diaria			

NOTA: LAS EXPLICACIONES PARA LOS NÚMEROS CONTENIDOS EN PARÉNTESIS SE ENCUENTRAN EN LAS PAGINACIONES 8 Y 9.



REGLAMENTOS PARA LA PESCA DEPORTIVA DEL SITIO ESPECÍFICO

Los reglamentos para la pesca deportiva en todo el estado se hacen cumplir además a los Reglamentos para Sitios Específicos de cada área

ÁREA DE AGUA	ESPECIES O GRUPOS DE PECES	REGLAMENTOS PARA SITIOS ESPECÍFICOS	AREA DE AGUA	ESPECIES O GRUPOS DE PECES	REGLAMENTOS PARA SITIOS ESPECÍFICOS
Lago Chenoa City , Ciudad de Chenoa (Condado McLean)	Todos los peces	Solamente Pesca de 2 Cañas y de Línea (1)	Laguna Coleta Trout , estado de Illinois (Condado Whiteside)	Trucha	cerrado en otoño (10)
	Bagre de Canal	6 peces límite de cesta de pesca diaria		Truch	cerrado en primavera (11)
Río Chicago (incluyendo su brazo norte, brazo sur y el canal de la costa norte) (Condado Cook)	Perca amarilla	15 peces límite de cesta diaria de pesca	Laguna parque Columbus , parque del Distrito de Chicago (Condado Cook)	Todos los peces	Solamente Pesca de 2 Cañas y de Línea (1)
	Perca amarilla	temporada cerrada durante julio		Bagre de Canal	4 peces límite de cesta de pesca diaria
Lago Christopher Old City , Ciudad de Christopher (Condado Franklin)	Todos los peces	Solamente Pesca de 2 Cañas y de Línea (1)	Laguna Commissioners Park , parque del Distrito Alsip (Condado Cook)	Todos los peces	Solamente Pesca de 2 Cañas y de Línea (1)
	Bagre de Canal	6 peces límite de cesta de pesca diaria		Bagre de Canal	6 peces límite de cesta de pesca diaria
Lago Citizen's , Ciudad de Monmouth (Condado County)	Todos los peces	Solamente Pesca de 2 Cañas y de Línea (1)	Lagunas Conservation World , predios feriales estatales de Illinois (Condado Sangamon)	Pesca solo por permiso especial para grupo de mayores, grupos de niños o grupo de invitados del director. Solicitar permiso por escrito a: "Department of Natural Resources, Division of Fisheries (Departamento de Recursos Naturales, División Pesquería), One Natural Resources Way, Springfield IL 62702"	
	Bluegill o pez sol oreja roja (14)	10 peces límite de cesta de pesca diaria	Lagos del Distrito de preservación de bosques del Condado de Cook, Distrito de preservación de bosques del Condado de Cook (Condado Cook)	Todos los peces	Solamente Pesca de 2 Cañas y de Línea (1) (36)
	Bagre de Canal	6 peces límite de cesta de pesca diaria		Bluegill, pez sol oreja roja	
	Lobina o perca de boca grande o pequeña (14)	6 Peces límite de cesta de pesca diaria, 1 pez mayor a 15 pulgadas y 5 peces menores de 12 pulgadas límite de cesta de pesca diaria (12)		o Pumpkinseed (14)	15 peces límite de cesta de pesca diaria
	Trucha	cerrado en otoño (10)		Lobina o perca de boca grande o pequeña	14 pulgadas límite mínimo de longitud
Lago Clear , Parque Estatal Kickapoo (Condado Vermillion)	Todos los peces	Solamente Pesca de 2 Cañas y de Línea (1)		Walleye, Sauger o walleye híbrido	18 pulgadas límite mínimo de longitud
	Bagre del Canal	6 peces límite de cesta de pesca diaria		Mojarra blanco, negro o híbrido (15)	15 peces límite de cesta de pesca diaria
	Lobina o Perca de Boca Grande o Pequeña (14)	12-15 pulgadas franja de protección límite de longitud (no posesión); 3 peces límite de cesta de pesca diaria de los cuales no más de 1 pez podrá ser mayor o igual a 15 pulgadas y no más de 2 podrán ser menores a 12 pulgadas (31)	Lago ciudad de Coulterville , Ciudad de Coulterville (Condado Randolph)	Todos los peces	Solamente Pesca de 2 Cañas y de Línea (1)
	Trucha	Cerrado en Otoño (10)		Bagre de Canal	6 peces límite de cesta de pesca diaria
	Trucha	Cerrado en Primavera (11)	Refugio Nacional de Vida Salvaje Crab Orchard – lago Crab Orchard , servicio de pesca y vida salvaje de EE.UU. (Condado Williamson)	Restricciones uso recreativo	refugio o área de caza de aves acuáticas
Lago Clinton , área estatal recreativa lago Clinton (Condado Dewitt)	Restricciones uso recreativo	refugio o área de caza de aves acuáticas		Todos los peces	Solamente Pesca de 2 Cañas y de Línea (1) (4)
	Todos los peces	Solamente pesca de 2 Cañas y de Línea (1) (18) (36)		Lobina o perca de boca grande o pequeña	16 pulgadas límite mínimo de longitud
	Lobina o perca de boca grande o pequeña	16 pulgadas límite mínimo de longitud		Lobina o perca de boca grande o pequeña (14)	3 peces límite de cesta de pesca diaria
	Lobina o perca de boca grande o pequeña (14)	3 peces límite de cesta de pesca diaria		Lobina o perca de boca grande o pequeña (14)	3 peces límite de cesta de pesca diaria
	Lobina o perca rayada, blanca o híbrida rayada (16)	10 peces límite de cesta de pesca diaria, 3 peces de 17 pulgadas o mas	Refugio Nacional de Vida Salvaje Crab Orchard – lago Devil's Kitchen , Servicio de pesca y vida salvaje de EE.UU. (Condado Williamson)	Restricciones uso recreativo	refugio o área de caza de aves acuáticas
	Mojarra blanco, negro o híbrido (15)	15 peces límite de cesta de pesca diaria		Todos los peces	Solamente Pesca de 2 Cañas y de Línea (1) (1)
	Mojarra blanco, negro o híbrido	9 pulgadas límite mínimo de longitud	Refugio Nacional de Vida Salvaje Crab Orchard – lago Little Grassy , Servicio de pesca y vida salvaje de EE.UU. (Condado Williamson)	Restricciones uso recreativo	refugio o área de caza de aves acuáticas
Lago Coffeen , área estatal F & W lago Coffeen (Condado Montgomery)	Bagre de canal	todas las boyas (pesca con jarra) deben ser atendidos en todo momento mientras se pesca (2)		Todos los peces	Solamente Pesca de 2 Cañas y de Línea (1) (5)
	Lobina o perca de boca grande o pequeña (14)	1 pez > o igual a 15 pulgadas y 2 peces < a 15 pulgadas diariamente (25)		Bagre de Canal	6 peces límite de cesta de pesca diaria
	Pez carpa blanco, negro o híbrido (15)	10 peces límite de cesta de pesca diaria		Lobina o perca de boca grande o pequeña	12-15 pulgadas franja de límite de longitud (3)
	Pez carpa blanco, negro o híbrido	10 pulgadas límite mínimo de longitud	Refugio Nacional de Vida Salvaje Crab Orchard – Laguna Visitors , Servicio de Pesca y Vida Salvaje de EE.UU. (Condado Williamson)	Todos los peces	Solamente Pesca de 2 cañas y de línea (1)
	Lobina o perca rayada, blanca o híbrida rayada	17 pulgadas límite mínimo de longitud		Bagre del Canal	6 Peces límite de cesta de pesca diaria
	Lobina o perca rayada, blanca o híbrida rayada (16)	13 peces límite de cesta de pesca diaria		Lobina o Perca de Boca Grande o Pequeña	18 pulgadas límite mínimo de longitud
Lago del aeropuerto del Condado de Coles , aeropuerto del Condado de Coles (Condado Coles)	Todos los peces	Solamente Pesca de 2 Cañas y de Línea (1)		Lobina o Perca de Boca Grande o Pequeña (14)	1 pez límite de cesta de pesca diaria
	Bagre de Canal	6 peces límite de cesta de pesca diaria			
	Lobina o perca de boca grande o pequeña	14 pulgadas límite mínimo de longitud			

NOTA: LAS EXPLICACIONES PARA LOS NÚMEROS CONTENIDOS EN PARÉNTESIS SE ENCUENTRAN EN LAS PAGINACIONES 8 Y 9.

REGLAMENTOS PARA LA PESCA DEPORTIVA DEL SITIO ESPECÍFICO

Los reglamentos para la pesca deportiva en todo el estado se hacen cumplir además a los Reglamentos para Sitios Específicos de cada área

AREA DE AGUA	ESPECIES O GRUPOS DE PECES	REGLAMENTOS PARA SITIOS ESPECÍFICOS	AREA DE AGUA	ESPECIES O GRUPOS DE PECES	REGLAMENTOS PARA SITIOS ESPECÍFICOS
Áreas de uso restringido de las lagunas del refugio nacional de vidas salvaje Crab Orchard (30) y refugio nacional de vida salvaje Crab Orchard - todas las otras lagunas, servicio de pesca y vida salvaje de EE.UU. (Condado Williamson)			Lago Defiance, parque estatal Moraine Hills (Condado McHenry)		
Todos los peces Solamente Pesca de 2 Cañas y de Línea (1)			Todos los peces Solamente Pesca de 2 Cañas y de Línea (1)		
Bagre de Canal 6 peces límite de cesta de pesca diaria			Bagre de Canal 6 peces límite de cesta de pesca diaria		
Lobina o perca de boca grande o pequeña 15 pulgadas límite mínimo de longitud			Lobina o perca de boca grande o pequeña 14 pulgadas límite mínimo de longitud		
Área de conservación del Condado de Crawford –laguna Picnic, área de conservación del Condado de Crawford (Condado Crawford)			Cuenca del Río Des Plaines - (represa Hoffman hasta el puente de la calle 47th incluyendo afluentes) (Condado Cook)		
Todos los peces Solamente Pesca de 2 Cañas y de Línea (1)			Bagre de canal 15 pulgadas límite mínimo de longitud		
Bagre de Canal 6 peces límite de cesta de pesca diaria			Bagre de canal 6 peces límite de cesta de pesca diaria		
Lobina o perca de boca grande o pequeña 15 pulgadas límite mínimo de longitud			Lobina o perca de boca grande o pequeña solo pesca "capturar y soltar" No está permitido "RECOLECCION" (9)		
Trucha cerrado en otoño (10)			Lucio del norte 30 pulgadas límite mínimo de longitud		
Lagunas del área de conservación del Condado de Crawford –área de conservación del Condado de Crawford (Condado Crawford)			Lucio del norte 1 pez límite de cesta de pesca diaria		
Todos los Peces Solamente Pesca de 2 Cañas y de Línea (1)			Walleye, Sauger o walleye híbrido 18 pulgadas límite mínimo de longitud		
Bagre de Canal 6 peces límite de cesta de pesca diaria			Walleye, Sauger o walleye híbrido (14) 1 pez límite de cesta de pesca diaria		
Lobina o perca de boca grande o pequeña 15 pulgadas límite mínimo de longitud			Mojarra blanco, negro o híbrido (15) 10 peces límite de cesta de pesca diaria		
Área de administración de vida salvaje Crull Impoundment (Condado Jersey)			Lago Diamond, ciudad de Mundelein (Condado de Lake)		
Restricciones uso recreativo refugio o área de caza de aves acuáticas (33)			Todos los peces Solamente Pesca de 2 Cañas y de Línea (1)		
Lago Crystal, Parque del Distrito Urbana (Condado Champaign)			Bagre de Canal 6 peces límite de cesta de pesca diaria		
Todos los peces Solamente Pesca de 2 Cañas y de Línea (1)			Lobina o perca de boca grande o pequeña 15 pulgadas límite mínimo de longitud		
Bagre de Canal 3 peces límite de cesta de pesca diaria			Lobina o perca de boca grande o pequeña 3 peces límite de cesta de pesca diaria		
Lobina o Perca de Boca Grande o Pequeña 14 pulgadas límite mínimo de longitud			Laguna del parque Dieterich, Ciudad de Dieterich (Condado Effingham)		
Refugio Nacional de Vida Salvaje Cypress Creek- todas las lagunas, servicio de pesca y vida salvaje de EE.UU (Condados Johnson/Pulaski/Union)			Todos los peces Solamente Pesca de 2 Cañas y de Línea (1)		
Todos los peces Solamente Pesca de 2 Cañas y de Línea (1)			Bagre de Canal 3 peces límite de cesta de pesca diaria		
Bagre de Canal 6 peces límite de cesta de pesca diaria			Lobina o perca de boca grande o pequeña 5 pulgadas límite mínimo de longitud		
Lobina o perca de boca grande o pequeña 15 pulgadas límite mínimo de longitud			Lobina o perca de boca grande o pequeña (14) 1 pez límite de cesta de pesca diaria		
Refugio Nacional de Vida Salvaje Cypress Creek – Río Cache desde rt. 37 a Rt. 51 en Ullin, servicio de pesca y vida salvaje de EE.UU (Condados Johnson/Pulaski)			Lago Dolan, área de conservación del Condado de Hamilton (Condado Hamilton)		
Todos los peces Solamente Pesca de 2 Cañas y de Línea (1)			Todos los peces Solamente Pesca de 2 Cañas y de Línea (1)		
Todos los peces No redes de cerco ("Seines")			Bagre de Canal 6 peces límite de cesta de pesca diaria		
Lago Dawson & lagunas Park, parque estatal Moraine View (McLean County)			Bluegill o pez sol oreja roja (14) 25 peces límite de cesta de pesca diaria		
Todos los peces solamente pesca de 2 cañas y de LINEA (1)			Lobina o perca de boca grande o pequeña 18 pulgadas límite mínimo de longitud		
Bluegill o pez sol oreja roja (14) 15 peces límite de cesta de pesca diaria			Lobina o perca de boca grande o pequeña (14) 1 pez límite de cesta de pesca diaria		
bagre de canal 6 peces límite de cesta de pesca diaria			Área estatal de vida salvaje Donnelley (Condado Bureau)		
Lobina o perca de boca grande o pequeña 15 pulgadas límite mínimo de longitud			Restricciones uso recreativo refugio o área de caza de aves acuáticas (33)		
Walleye, Sauger o walleye híbrido 6 peces límite de cesta de pesca diaria			Área de aguas de pesca y vida salvaje doble "T" estatal, estado de Illinois (Condado Fulton)		
Mojarra blanco, negro o híbrido (15) 15 peces límite de cesta de pesca diaria			Restricciones uso recreativo refugio o área de caza de aves acuáticas (Cualquier uso distinto a la casa de aves acuáticas se encuentra prohibido del 1 de octubre hasta el final de la temporada de gansos canadienses de la zona central)		
Lagunas del parque del Distrito Decatur, Ciudad de Decatur (Condado Macon)			Todo el señuelo vivo que exceda las 8 pulgadas deberá ser manipulado con un equipamiento "quickset" (43)		
Todos los peces Solamente Pesca de 2 Cañas y de Línea (1)			Todos los peces Solamente Pesca de 2 Cañas y de Línea (1)		
Bagre de Canal 6 peces límite de cesta de pesca diaria			Bluegill o pez sol oreja roja (14) 25 peces límite de cesta de pesca diaria		
(a excepción del parque Fairview- Laguna Dreamland, que tiene un límite de cesta de pesca diaria de 3 peces)			Bagre de Canal o azul 6 peces límite de cesta de pesca diaria		
Lago Deep Quarry, Distrito de preservación del bosque del Condado de Dupage (Condado DuPage)			Lobina o perca de boca grande o pequeña 21 pulgadas límite mínimo longitud		
Todos los peces Solamente Pesca de 2 Cañas y de Línea (1)			Lobina o perca de boca grande o pequeña (14) 1 pez límite de cesta de pesca diaria		
Bagre de Canal 3 peces límite de cesta de pesca diaria			Muskellunge puro 42 pulgadas límite mínimo de longitud		
Bagre del cana 12 pulgadas límite mínimo de longitud			Mojarra blanca, negra o híbrida 10 pulgadas límite mínimo de longitud		
Lobina o perca de boca grande o pequeña 18 pulgadas límite mínimo de longitud			Mojarra blanca, negra o híbrida 25 peces límite de cesta de pesca diaria		
Lobina o perca de boca grande o pequeña (14) 1 Pez límite de cesta de pesca diaria			Laguna Douglas Park, Parque del Distrito de CHICAGO (Condado Cook)		
Walleye, Sauger o walleye híbrido 16 pulgadas límite mínimo de longitud			Todos los peces Solamente Pesca de 2 Cañas y de Línea (1)		
Walleye, Sauger o walleye híbrido (14) 3 peces límite de cesta de pesca diaria			Bagre de Canal 4 peces límite de cesta de pesca diaria		
Mojarra blanco, negro o híbrido 9 pulgadas límite mínimo de longitud					
Mojarra blanco, negro o híbrido (15) 15 peces límite de cesta de pesca diaria					

NOTA: LAS EXPLICACIONES PARA LOS NÚMEROS CONTENIDOS EN PARÉNTESIS SE ENCUENTRAN EN LAS PAGINACIONES 8 Y 9.

REGLAMENTOS PARA LA PESCA DEPORTIVA DEL SITIO ESPECÍFICO

Los reglamentos para la pesca deportiva en todo el estado se hacen cumplir además a los Reglamentos para Sitios Específicos de cada área

ÁREA DE AGUA	ESPECIES O GRUPOS DE PECES	REGLAMENTOS PARA SITIOS ESPECÍFICOS	AREA DE AGUA	ESPECIES O GRUPOS DE PECES	REGLAMENTOS PARA SITIOS ESPECÍFICOS
Lagos Y Lagunas des Distrito de preservación del bosque del Condado de DuPage , (excluyendo Lago Bass, Lago Deep Quarry y Lago Grove), Distrito de preservación del bosque del Condado de DuPage (Condado DuPage)	Todos los peces	Solamente Pesca de 2 Cañas y de Línea (1)	Lago Evergreen , Ciudad de Bloomington (Condado McLean)	Restricciones uso recreativo	todo el señuelo vivo que exceda las 8 pulgadas deberá ser manipulado con un equipamiento "quickset" (43)
Bagre de Canal	6 peces límite de cesta de pesca diaria		Todos los peces		Solamente Pesca de 2 cañas y de Línea (1)
Bagre del canal	12 pulgadas límite mínimo de longitud		Lobina o perca de boca grande		
Lobina o perca de boca grande			o pequeña	15pulgadas límite mínimo de longitud	
o pequeña (14)	3 peces límite de cesta de pesca diaria		Muskellunge puro	48 pulgadas límite mínimo de longitud	
Walleye, Sauger o walleye híbrido	16 pulgadas límite mínimo de longitud		Pez carpa blanco, negro o híbrido (15)	15 peces límite de cesta de pesca diaria	
Walleye, Sauger o walleye híbrido (14)	3 peces límite de cesta de pesca diaria				
Mojarra blanco, negro o híbrido	9 pulgadas límite mínimo de longitud				
Mojarra blanco, negro o híbrido (15)	15 peces límite de cesta de pesca diaria				
			Lagunas Fairgrounds – Parque Estatal Fort Massac , Estado de Illinois (Condado Massac)	Trucha	Cerrado en Otoño (10)
			Trucha		Cerrado en Primavera (11)
			Parque Fairview – Laguna Dreamland , Ciudad de Decatur (Condado Mason)	Todos los peces	Solamente Pesca de 2 Cañas y de Línea (1)
			Bagre de Canal	3 peces límite de cesta de pesca diaria	
Río DuPage – Brazo oeste entre las represas ubicadas en la reserva de bosques (McDowell Grove y las reserva de bosques Warrenville Grove), (Condado DuPage)	Lobina o perca de boca grande o pequeña	Sólo pesca "Capturar y Soltar" (9)			
			Lago Ferne Clyffe , Parque Estatal Clyffe (Condado Johnson)	Todos los peces	Solamente Pesca de 2 Cañas y de Línea (1)
			Bagre de Canal	6 peces límite de cesta de pesca diaria	
			Trucha		Cerrado en Otoño (10)
			Trucha		Cerrado en Primavera (11)
			Lago Flatfoot , Distrito de preservación del bosque del Condado de Cook (Condado Cook)	Todos los peces	Solamente Pesca de 2 Cañas y de Línea (1) (36)
			Bluegill, pez sol oreja roja		
			o Pumskinseed (14)	15 peces límite de cesta de pesca diaria	
			Bagre de Canal	6 peces límite de cesta de pesca diaria	
			Lobina o perca de boca grande		
			o pequeña	14 pulgadas límite mínimo de longitud	
			Mojarra blanco, negro o híbrido (15)	15 peces límite de cesta de pesca diaria	
			Laguna Parque Fletcher , Ciudad de Mt. Zion (Condado Macon)	Todos los peces	Solamente Pesca de 2 Cañas y de Línea (1) (36)
			Bluegill, pez sol oreja roja (14)	5 peces límite de cesta de pesca diaria	
			Bagre de Canal	3 peces límite de cesta de pesca diaria	
			Lobina o perca de boca grande		
			o pequeña	18 pulgadas límite mínimo de longitud	
			Lobina o perca de boca grande		
			o pequeña (14)	1 pez límite de cesta de pesca diaria	
			Laguna Parque Foli , Village of Plano (Condado Kendall)	Todos los peces	Solamente Pesca de 2 Cañas y de Línea (1)
			Bagre de Canal	6 peces límite de cesta de pesca diaria	
			Lago Estatal Forbes (incluyendo aguas abajo del Lago Estatal Forbes y la porción del riachuelo Lost Fork dentro del Parque Estatal Stephen A. Forbes) Parque Estatal Stephen A. Forbes (Condado Marion)	Restricciones uso recreativo	todo el señuelo vivo que exceda las 8 pulgadas deberá ser manipulado con un equipamiento "quickset" (43)
			Todos los peces	Solamente Pesca de 2 Cañas y de Línea (1) (5)	
			Bagre de Canal	6 peces límite de cesta de pesca diaria	
			Lobina o perca de boca grande		
			o pequeña	14 pulgadas límite mínimo de longitud	
			Lobina o perca rayada, blanca		
			o híbrida rayada	17 pulgadas límite mínimo de longitud	
			Lobina o perca rayada, blanca		
			o híbrida rayada (16)	3 peces límite de cesta de pesca diaria	
			Muskellunge Puro	48 pulgadas límite mínimo de longitud	
			Laguna Parque Estatal Forbes , Parque Estatal Stephen A. Forbes (Condado Marion)	Restricciones uso recreativo	refugio o área de caza de aves acuáticas (19)
			Todos los peces	Solamente Pesca de 2 Cañas y de Línea (1) (5)	
			Bagre de Canal	6 peces límite de cesta de pesca diaria	
			Lobina o perca de boca grande		
			o pequeña	14 pulgadas límite mínimo de longitud	

NOTA: LAS EXPLICACIONES PARA LOS NÚMEROS CONTENIDOS EN PARÉNTESIS SE ENCUENTRAN EN LAS PAGINACIONES 8 Y 9.

REGLAMENTOS PARA LA PESCA DEPORTIVA DEL SITIO ESPECÍFICO

Los reglamentos para la pesca deportiva en todo el estado se hacen cumplir además a los Reglamentos para Sitios Específicos de cada área

AREA DE AGUA	ESPECIES O GRUPOS DE PECES	REGLAMENTOS PARA SITIOS ESPECÍFICOS	AREA DE AGUA	ESPECIES O GRUPOS DE PECES	REGLAMENTOS PARA SITIOS ESPECÍFICOS
Laguna Parque Forest , Ciudad de Shelbyville, Condado Shelby	Todos los peces	Solamente Pesca de 2 Cañas y de Línea (1)	Lagos Frank Holten , Parque Estatal Frank Holten, (Condado St. Clair)	Todos los peces	Solamente pesca de 2 cañas y de Línea (1)
Bagre de Cana	6 peces límite de cesta de pesca diaria		Bagre de Canal	6 peces límite de cesta de pesca diaria	
Trucha	Cerrado en Otoño (10)		Lobina o perca de boca grande		
Trucha	Cerrado en Primavera (11)		o pequeña	15 pulgadas límite mínimo de longitud	
			Trucha	Cerrado en Otoño (19)	
			Trucha	Cerrado en Primavera (11)	
Lagos Four , Preservación del Bosque del Condado de Winnebago (Condado Winnebago)	Todos los peces	Solamente Pesca de 2 Cañas y de Línea (1)	Riachuelo Franklin (dentro de la frontera del Área Natural Estatal del riachuelo Franklin (Condado Lee)	Todos los peces	Solamente pesca de 2 cañas y de Línea (1)
Bagre de Canal	6 peces límite de cesta de pesca diaria				
Lobina o perca de boca grande			Represa Mill del riachuelo Franklin - Parque Estatal del Riachuelo Franklin , Estado de Illinois, (Condado Lee)	Todos los peces	Solamente Pesca de 2 Cañas y de Línea (1)
o pequeña	14 pulgadas límite mínimo de longitud			Lobina o perca de boca grande	
Lobina o perca de boca grande				o pequeña	15 pulgadas límite mínimo de longitud
o pequeña (14)	1 pez límite de cesta diaria de pesca			Lobina o perca de boca grande	
Trucha	Cerrado en Primavera (11)			o pequeña (14)	1 pez de límite de cesta diaria de pesca
Lagos Fox Chain O' (incluyendo el Río Fox al Sur de la frontera Wisconsin-Illinois hasta la represa de Algonquim y el riachuelo Nippersink corriente arriba hasta el puente de la calle Wilmot) (6), (Aplica solo a las áreas controladas como "blind" ("sin salida") del Lago Grass y el Lago Nippersink, Estado de Illinois (Condados Lake y McHenry)	Restricciones uso recreativo	todo el señuelo vivo que exceda las 8 pulgadas deberá ser manipulado con un equipamiento "quickset" (43)	Lago Fuller (Condado Calhoun)	Restricciones uso recreativo	refugio o área de caza de aves acuáticas (19)
Todos los peces	Solamente Pesca de 2 Cañas y de Línea (1)				
Sólo en propiedad del Parque Estatal bordeando el Río Fox y el Lago Grass			Agua del Área de Acampe y Recreación del Condado de Fulton , Board del Condado de Fulton, (Condado Fulton)	Restricciones uso recreativo	todo el señuelo vivo que exceda las 8 pulgadas deberá ser manipulado con un equipamiento "quickset" (43)
Lobina o perca de boca grande				Todos los peces	Solamente pesca de 2 cañas y de Línea (1)
o pequeña	14 pulgadas límite mínimo de longitud (6)			Bagre de Canal	6 peces límite de cesta de pesca diaria
Lobina o perca de boca grande				Lobina o perca de boca grande o pequeña	12-15 pulgadas franja de protección límite de longitud (no posesión)
o pequeña (14)	6 peces de límite de cesta diaria de pesca, de los cuales no más de 3 deben ser percas de boca pequeña.			Lobina o perca de boca grande	
Muskellunge Puro 48 pulgadas límite mínimo de longitud (40)				o pequeña (14)	3 peces límite de cesta diaria de pesca
Lobina o perca de boca pequeña	Todos los peces deben ser liberados inmediatamente entre el 1 de Abril y el 15 de Junio			Bluegill o pez sol oreja roja (14)	25 peces límite de cesta de pesca diaria
Wallege, Sauger o Wallege Híbrido	14 pulgadas límite mínimo de longitud, con una franja de protección límite de longitud de 18 -24 pulgadas (no posesión) (6)		Lago Gages , Distrito del Parque Wildwood, (Condado Lake)		
Wallege, Sauger o Wallege Híbrido (14)	4 peces de límite de cesta diaria de pesca, de los cuales solo uno puede ser >24 pulgadas (35)			Lobina o perca de boca grande	
				o pequeña	15 pulgadas límite mínimo de longitud
				Lobina o perca de boca grande	
				o pequeña (14)	3 peces límite de cesta diaria de pesca
				Wallege, Sauger o Wallege Híbrido	16 pulgadas límite mínimo de longitud
				Wallege, Sauger o Wallege Híbrido (14)	3 peces de límite de cesta diaria de pesca
Parque Estatal Fox Ridge (Ver también Laguna Hurricane, Laguna Wilderness y Lago Ridge) (Condado Coles)	Restricciones uso recreativo	refugio o área de caza de aves acuáticas	Laguna del Parque Garfield , Distrito del Parque Chicago, (Condado Cook)	Todos los peces	Solamente pesca de 2 cañas de y Línea (1)
				Bagre de Canal	6 peces límite de cesta de pesca diaria
Río Fox , Represa Algonquim hasta la confluencia con el Río Illinois incluyendo afluentes, Estado de Illinois (Condados Múltiples)	Lobina o perca de boca pequeña	1 pez de 12 pulgadas o más, Zy 2 peces menores de 12 pulgadas de límite de cesta diaria de pesca.	Laguna Gebhard Woods , Parque Estatal Gerbhard Woods, (Condado Grundy)	Todos los peces	Solamente pesca de 2 cañas de y Línea (1)
				Bagre de Canal	6 peces límite de cesta de pesca diaria
Río Fox (en el Parque Estatal Moraine Hills, y represa y en las propiedades de la esclusa Bolger y de la represa) Estado de Illinois, (Condado McHenry)	Todos los peces	Solamente Pesca de 2 Cañas y de Línea (1) en el Parque Estatal Moraine Hills y propiedad de la represa y en la propiedad de la esclusa Bolger y represa a lo largo del Río Fox		Lobina o perca de boca grande	
				o pequeña	15 pulgadas límite mínimo de longitud
				Trucha	Cerrado en Primavera (11)
Marina del Río Fox , Reserva del Bosque del Condado de Lake, (Condado Lake)	Todos los peces	Solamente Pesca de 2 Cañas y de Línea; Solo pesca desde el banco (en áreas designadas por la Distrito de preservación del Bosque del Condado de Lake)	Lago Germantown , Ciudad de Germantown, (Condado Clinton)	Todos los peces	Solamente pesca de 2 cañas de y Línea (1)
				Bluegill o pez sol oreja roja (14)	15 peces límite de cesta de pesca
				Bagre de Canal	6 peces límite de cesta de pesca diaria
Lagos y lagunas del Distrito del Parque Fox Valley (Excepto Lago Jericho y Lago Gregorio), Distrito del Parque Fox Valley (Condados Kane/Dupage)	Todos los peces	Solamente pesca de 2 cañas y de Línea (1)		Lobina o perca de boca grande	
Bagre de Canal	6 peces límite de cesta de pesca diaria			o pequeña	18 pulgadas límite mínimo de longitud
Lobina o perca de boca grande				Lobina o perca de boca grande	
o pequeña	15 pulgadas límite mínimo de longitud			o pequeña (14)	1 pez límite de cesta diaria de pesca
Lobina o perca de boca grande			Lagunas del Parque de la Ciudad de Giant , Parque Estatal de la Ciudad de Giant (Condados Jackson y Union)	Todos los peces	Solamente pesca de 2 cañas y de Línea (1)
o pequeña (14)	3 peces de límite de cesta diaria de pesca			Bagre de Canal	6 peces límite de cesta de pesca diaria
				Lobina o perca de boca grande	
				o a manchas	15 pulgadas límite mínimo de longitud

NOTA: LAS EXPLICACIONES PARA LOS NÚMEROS CONTENIDOS EN PARÉNTESIS SE ENCUENTRAN EN LAS PAGINACIONES 8 Y 9.

REGLAMENTOS PARA LA PESCA DEPORTIVA DEL SITIO ESPECÍFICO

Los reglamentos para la pesca deportiva en todo el estado se hacen cumplir además a los Reglamentos para Sitios Específicos de cada área

ÁREA DE AGUA	ESPECIES O GRUPOS DE PECES	REGLAMENTOS PARA SITIOS ESPECÍFICOS	AREA DE AGUA	ESPECIES O GRUPOS DE PECES	REGLAMENTOS PARA SITIOS ESPECÍFICOS
Lago Gillespie New City , Ciudad de Gillespie (Condado Macoupin)	Todos los peces	Solamente pesca de 2 cañas y de Línea (1)		o pequeña	15 pulgadas límite mínimo de longitud
	Bagre de Canal	6 peces límite de cesta de pesca diaria		Lobina o perca de boca grande	
	Lobina o perca de boca grande			o pequeña (14)	3 peces límite de cesta diaria de pesca
	o pequeña	12 - 15 pulgadas franja límite de longitud		Lobina o perca rayada, blanca o híbrida rayada	17 pulgadas límite mínimo de longitud
	Lobina o perca de boca grande			o pequeña (14)	3 peces límite de cesta diaria de pesca
	o pequeña (14)	3 peces límite de cesta diaria de pesca		Mojarra blanca, negra o híbrida (15)	25 peces límite de cesta diaria de pesca
Lago Gillespie Old City , Ciudad de Gillespie (Condado Macoupin)	Todos los peces	Solamente pesca de 2 cañas y de Línea (1)	Distrito Parque Grayslake (Lagunas Grayslake y Park), Ciudad de Grayslake, (Condado County)	Todos los peces	Solamente pesca de 2 cañas y de Línea (1)
	Bagre de Canal	6 peces límite de cesta de pesca diaria		Bagre de Canal	6 peces límite de cesta de pesca diaria
	Lobina o perca de boca grande			Lobina o perca de boca grande	
	o pequeña	15 pulgadas límite mínimo de longitud		o pequeña	15 pulgadas límite mínimo de longitud
	Lobina o perca de boca grande			Lobina o perca de boca grande	
	o pequeña (14)	3 peces límite de cesta diaria de pesca		o pequeña (14)	3 peces límite de cesta diaria de pesca
Área de Administración del Vida Salvaje Glades – 12 Mile Island (Condado Jersey)	Restricciones uso recreativo	refugio o área de caza de aves acuáticas (19)	Lago Ciudad de Greenfield , Ciudad de Greenfield (Condado Greene)	Todos los peces	Solamente pesca de 2 cañas y de Línea (1)
Lago Gladstone , Área de Conservación del Condado Henderson, (Condado Henderson)	Todos los peces	Solamente pesca de 2 cañas y de Línea (1)		Bluegill o pez sol oreja roja (14)	25 peces límite de cesta de pesca
	Bluegill o pez sol oreja roja (14)	10 peces límite de cesta de pesca		Bagre de Canal	6 peces límite de cesta de pesca diaria
	Bagre azul o de Canal	6 peces límite de cesta de pesca diaria		Lobina o perca de boca grande	
	Lobina o perca de boca grande			o pequeña	12-15 pulgadas franja de protección límite de longitud (no posesión)
	o pequeña (14)	1 pez > ó = a 15 pulgadas y/o 2 peces < a 12 pulgadas de límite de cesta diaria de pesca (31)		Lobina o perca de boca grande	
	< a 12 pulgadas de límite de cesta diaria de pesca (31)			o pequeña (14)	5 peces < de 12 pulgadas y 1 pez > de 15 pulgadas de límite de cesta diaria de pesca
Lago Glen O. Jones , Estado de Illinois, (Condado Saline)	Ver Lago Estatal Jones		Lago Greenville Old City , Distrito Parque Kingsbury, (Condado Bond)	Todos los peces	Solamente pesca de 2 cañas y de Línea (1)
Laguna del Parque Glen Oak , Distrito del Parque de Peoria, (Condado Peoria)	Todos los peces	Solamente pesca de 2 cañas y de Línea (1)		Bagre de Canal	6 peces límite de cesta de pesca diaria
	Bagre de Canal	6 peces límite de cesta de pesca diaria		Lobina o perca de boca grande	
Lago Glen Shoals , Ciudad de Hillsboro (Condado Montgomery)	Todos los peces	Solamente Pesca de 2 Cañas y de Línea (1) (5)		o pequeña	15 pulgadas límite mínimo de longitud
	Bagre de Canal	6 peces límite de cesta de pesca diaria		Lobina o perca de boca grande	
	Lobina o Perca de Boca Grande			o pequeña (14)	3 peces límite de cesta diaria de pesca
	o Pequeña	15 pulgadas límite mínimo de longitud		Trucha	Cerrado en Otoño (10)
	Lobina o Perca de Boca Grande		Lago Grove , Distrito de Preservación del Bosque, (Condado Dupage)	Todos los peces	Solamente pesca de 2 cañas y de Línea (1)
	o Pequeña (14)	1 pez límite de cesta de pesca diaria		Bagre de Canal	3 peces límite de cesta de pesca diaria
	Lobina Rayada, Blanca			Bagre de Canal	12 pulgadas límite mínimo de longitud
	o Híbrida Rayada	17 pulgadas límite mínimo de longitud		Lobina o perca de boca grande	
	Lobina Rayada, Blanca			o pequeña	18 pulgadas límite mínimo de longitud
	o Híbrida Rayada (16)	3 peces límite de cesta de pesca diaria		Lobina o perca de boca grande	
Área de Administración de Vida Salvaje Godar-Diamond/Isla Hurricane (Condado County)	Restricciones Uso Recreativo	refugio o área de caza de aves acuáticas (19)		o pequeña (14)	1 pez de límite de cesta diaria de pesca
Laguna Gompers Park , Distrito del Parque Chicago (Condado Cook)	Todos los peces	Solamente Pesca de 2 Cañas y de Línea (1) (5)		Mojarra blanca, negra o híbrida	9 pulgadas de límite mínimo de longitud
	Bagre de Canal	4 peces límite de cesta de pesca diaria		Mojarra blanca, negra o híbrida (15)	15 peces límite de cesta diaria de pesca
Lago Parque Gordon F. More , Ciudad de Alton, (Condado Madison)	Todos los peces	Solamente pesca de 2 cañas y de Línea (1)	Lago Hanover , Parque Estatal Apple River Canyon, Estado de Illinois, (Condado Jo Daviess)	Todos los peces	Solamente pesca de 2 cañas y de Línea (1)
	Bluegill o pez sol oreja roja (14)	25 peces límite de cesta de pesca		Bluegill o pez sol oreja roja (14)	25 peces límite de cesta de pesca
	Bagre de Canal	6 peces límite de cesta de pesca diaria		Bagre de Canal	6 peces límite de cesta de pesca diaria
	Lobina o perca de boca grande o pequeña	15 pulgadas límite mínimo de longitud		Lobina o perca de boca grande	
	Lobina o perca de boca grande			o pequeña	14 pulgadas límite mínimo de longitud
	o pequeña (14)	3 peces de límite de cesta diaria de pesca		Lobina o perca de boca grande	
Lago Governor Bond , Ciudad de Greenville, (Condado Bond)	Bagre de canal	Todas las redes de pesca de anzuelos múltiples (jugs) deben ser atendidas en todo momento mientras se pesca (2)		o pequeña (14)	1 pez límite de cesta diaria de pesca
	Lobina o perca de boca grande		Reservorio Harrisburg New City , Ciudad de Harrisburg (Condado Saline)	Todos los peces	Solamente pesca de 2 cañas y de Línea (1)
				Bagre de Canal	6 peces límite de cesta de pesca diaria
				Lobina o perca rayada, blanca o híbrida rayada	17 pulgadas límite mínimo de longitud
				Lobina o perca rayada, blanca o híbrida rayada (16)	3 peces límite de cesta diaria de pesca

NOTA: LAS EXPLICACIONES PARA LOS NÚMEROS CONTENIDOS EN PARÉNTESIS SE ENCUENTRAN EN LAS PAGINACIONES 8 Y 9.

REGLAMENTOS PARA LA PESCA DEPORTIVA DEL SITIO ESPECÍFICO

Los reglamentos para la pesca deportiva en todo el estado se hacen cumplir además a los Reglamentos para Sitios Específicos de cada área

AREA DE AGUA	ESPECIES O GRUPOS DE PECES	REGLAMENTOS PARA SITIOS ESPECÍFICOS	AREA DE AGUA	ESPECIES O GRUPOS DE PECES	REGLAMENTOS PARA SITIOS ESPECÍFICOS
Lago Heidecke , Área de Vida Salvaje y Pesca Lago Estatal Heidecke, (Condado Grundy)	(41) Restricciones Uso Recreativo	El lago Heidecke deberá permanecer cerrado a todo tipo de pesca y trafico de botes excepto para cazadores legales de aves acuáticas desde los 10 días previos a la temporada de patos hasta el día previo a la temporada de patos y está cerrado a todo tipo de pesca durante la temporada de aves acuáticas comenzando con la temporada regular de patos hasta el cierre de la temporadas de ganso canadiense y temporada regular de patos. Todo el señuelo vivo que exceda las 8 pulgadas deberá ser manipulado con un equipamiento "quickset" (43)	Lago Herrin #1 , Ciudad de Herrin (Condado Williamson)	Todos los peces	Solamente Pesca de 2 Cañas y de Línea (1)
	Todos los peces	Solamente pesca de 2 cañas y de Línea (1)		Bagre de Canal	6 peces límite cesta diaria de pesca
	Mojarra negra, blanca o híbrida (15)	15 peces límite de cesta diaria de pesca		Lobina o perca de boca grande o pequeña	15 pulgadas límite mínimo de longitud.
	Bagre de Canal	6 peces límite de cesta diaria de pesca		Lobina o perca de boca grande o pequeña (14)	3 peces límite cesta diaria de pesca
	Lobina o perca de boca grande o pequeña	12-18 pulgadas franja de protección (no posesión); 1 pez mayor a 18 pulgadas y 2 peces menores a 12 pulgadas de límite de cesta diaria de pesca (48)	Lago Herrin #2 , Ciudad de Herrin (Condado Williamson)	Todos los peces	Solamente Pesca de 2 Cañas y de Línea (1)
	Muskellunge puro	48 pulgadas límite mínimo de longitud		Bagre de Canal	6 peces límite cesta diaria de pesca
	Lobina o perca rayada, blanca o híbrida rayada (16)	10 peces límite de cesta de pesca diaria, 3 peces de 17 pulgadas o mas por día (17)		Lobina o perca de boca grande o pequeña	15 pulgadas límite mínimo de longitud.
	Wallege, Sauger o Wallege Híbrido	16 pulgadas límite mínimo de longitud		Lobina o perca de boca grande o pequeña (14)	3 peces límite cesta diaria de pesca
	Wallege, Sauger o Wallege Híbrido (14)	3 peces límite de cesta de pesca diaria	Lagunas Bosque Estatal Hidden Srings , Bosque Estatal Hidden Springs, (Condado Shelby)	Todos los peces	Solamente Pesca de 2 Cañas y de Línea (1)
Ciénaga Helmbold , Condado County	Restricciones Uso Recreativo	refugio o área de caza de aves acuáticas (19)		Bluegill o pez sol oreja roja (14)	10 peces límite de cesta de pesca
Área Estatal de Pesca y Vida Salvaje de Henderson Creek , (Condado Henderson)	Restricciones Uso Recreativo	Deberá considerarse ilegal el traspasar a un área designada como área de caza de aves acuáticas durante los 7 días previos a la temporada regular de pato o pescar en dichas áreas durante la temporada regular de pato a excepción de aquellas áreas designadas como abiertas a la pesca; deberá considerarse ilegal traspasar áreas designadas como áreas de descanso o refugio de aves acuáticas desde las 2 semanas previas al comienzo de la temporada regular de pato hasta el final de la temporadas de pato y ganso canadiense (33).		Bagre de Canal	6 peces límite cesta diaria de pesca
Canal Hennepin – línea principal y alimentador, Parkway S.P. Canal Hennepin , (Condados Múltiples)	Todos los peces	Solamente pesca de 2 cañas y de Línea (1) (13)		Lobina o perca de boca grande o pequeña	15 pulgadas límite mínimo de longitud.
	Lobina o perca de boca grande o pequeña	14 pulgadas límite mínimo de longitud		Lobina o perca de boca grande o pequeña (14)	3 peces límite cesta diaria de pesca
	Trucha	Cerrado en Otoño (10)		Trucha	Cerrado en Otoño (10)
	Trucha	Cerrado en Primavera (11)	Lago Hillsboro Old City , Ciudad de Hillsboro, (Condado Montgomery)	Todos los peces	Solamente Pesca de 2 Cañas y de Línea (1)
Lagos Hennepin-Hopper , The Wetlands Initiative (Condado Putnam)	Restricciones uso recreativo	todo el señuelo vivo que exceda las 8 pulgadas deberá ser manipulado con un equipamiento "quickset" (43)		Bagre de Canal	6 peces límite cesta diaria de pesca
	Todos los peces	Solamente pesca de 2 cañas y de Línea (1)		Lobina o perca de boca grande o pequeña	12-15 pulgadas franja de protección límite de longitud (3)
	Mojarra blanca, negra o híbrida	9 pulgadas de límite mínimo de longitud	Laguna Homer Guthrie , Parque Estatal Eldon Haszlet, Estado de Illinois (Condado Clinton)	Todos los peces	Solamente Pesca de 2 Cañas y de Línea (1)
	Mojarra blanca, negra o híbrida (15)	25 peces de límite de cesta diaria de pesca		Bagre de Canal	6 peces límite cesta diaria de pesca
	Bagre de Canal	6 peces límite de cesta de pesca diaria		Bluegill o pez sol oreja roja (14)	10 peces límite de cesta de pesca
	Lobina o perca de boca grande o pequeña	15 pulgadas límite mínimo de longitud		Lobina o perca de boca grande o pequeña	18 pulgadas límite mínimo de longitud.
	Lobina o perca de boca grande o pequeña (14)	3 peces límite de cesta diaria de pesca		Lobina o perca de boca grande o pequeña (14)	1 pez límite cesta diaria de pesca
	Muskellunge puro	48 pulgadas límite mínimo de longitud	Lago Homer , Distrito de Preservación del Bosque del Condado Champaign, (Condado Champaigne)	Todos los peces	Solamente pesca de 2 cañas y de Línea (1)
	Wallege, Sauger o Wallege Híbrido	18 pulgadas límite mínimo de longitud		Bagre de Canal	6 peces límite de cesta de pesca diaria
	Wallege, Sauger o Wallege Híbrido (14)	3 peces límite de cesta de pesca diaria		Lobina o perca de boca grande o pequeña	14 pulgadas límite mínimo de longitud
				Mojarra blanca, negra o híbrida (15)	25 peces de límite de cesta diaria de pesca
			Laguna Hormel , Área Estatal de Vida Salvaje y Pesca Donnelley, (Condado Bureau)	Todos los peces	Solamente pesca de 2 cañas y de Línea (1)
				Bagre de Canal	6 peces límite de cesta de pesca diaria
				Lobina o perca de boca grande o pequeña	14 pulgadas límite mínimo de longitud

NOTA: LAS EXPLICACIONES PARA LOS NÚMEROS CONTENIDOS EN PARÉNTESIS SE ENCUENTRAN EN LAS PAGINACIONES 8 Y 9.

REGLAMENTOS PARA LA PESCA DEPORTIVA DEL SITIO ESPECÍFICO

Los reglamentos para la pesca deportiva en todo el estado se hacen cumplir además a los Reglamentos para Sitios Específicos de cada área

ÁREA DE AGUA	ESPECIES O GRUPOS DE PECES	REGLAMENTOS PARA SITIOS ESPECÍFICOS	ÁREA DE AGUA	ESPECIES O GRUPOS DE PECES	REGLAMENTOS PARA SITIOS ESPECÍFICOS
Lago Horseshoe , Condado Alexander; Área de Conservación del Lago Horseshoe, (Condado Alexander)	Restricciones Uso Recreativo	Se permitirán sólo motores de pesca de arrastre en el refugio desde el 15 de Octubre hasta el 1 de Marzo	Río Illinois , Pool (charca) 26, (Condado Calhoun)	Restricciones Uso Recreativo	Refugio o área de caza de aves acuáticas (19)
	Todos los peces	Solamente pesca de 2 cañas y de Línea (1)	Río Illinois , Pools (Charcas) Starved Rock y Marseilles, (Condados Lasalle y Grundy)	Lobina o perca de boca grande	
	Bagre de Canal	6 peces límite de cesta de pesca diaria		o pequeña	18 pulgadas límite mínimo de longitud
	Lobina o perca de boca grande			Lobina o perca de boca grande	
	o pequeña	14 pulgadas límite mínimo de longitud		o pequeña (14)	1 pez límite de cesta de pesca diaria
				Mojarra blanca, negra o híbrida (15)	10 peces límite de cesta de pesca diaria
Lago Horseshoe , Condado Madison; Parque Estatal del Lago Horseshoe, (Condado Madison)	Restricciones Uso Recreativo	Refugio o área de caza de aves acuáticas (19)	Río Illinois , Estado de Illinois, Múltiples Condados	Lobina o perca de boca grande	
	Todos los peces	Solamente pesca de 2 cañas y de Línea (1)		o pequeña	12 pulgadas límite mínimo de longitud
	Lobina o perca de boca grande				
	o pequeña	15 pulgadas límite mínimo de longitud			
	Lobina o perca de boca grande				
	o pequeña	3 peces límite de cesta de pesca diaria			
	Mojarra blanca, negra o híbrida (15)	25 peces de límite de cesta diaria de pesca			
Lago Horsetail , Distrito de Preservación del Bosque del Condado Cook, (Condado Cook)	Todos los peces	Solamente Pesca de 2 Cañas y de Línea (1) (36)	Ríos Iroquois - Kankakee y sus afluentes , Estado de Illinois, (Múltiples Condados)	Wallege, Sauger o Wallege Híbrido	14 pulgadas límite mínimo de longitud
	Bluegill, pez sol oreja roja			Wallege, Sauger o Wallege Híbrido (14)	18-26 pulgadas franja de protección (no posesión); 3 peces límite de cesta de pesca diaria, de los cuales solo 1 puede ser > a 26 pulgadas (47)
	o Pumpkinseed (14)	15 peces límite de cesta de pesca diaria			
	Lobina o perca de boca grande				
	o pequeña	14 pulgadas límite mínimo de longitud			
	Trucha	cerrado en otoño (10)			
	Mojarra blanca, negra o híbrida (15)	15 peces límite de cesta de pesca diaria			
Lago Horton , Parque Estatal Nauvoo, (Condado Hancock)	Todos los peces	Solamente pesca de 2 cañas y de Línea (1)	Laguna Island , Distrito de Conservación del Condado Boone, (Condado Boone)	Todos los peces	Solamente Pesca de 2 Cañas y de Línea (1)
	Bagre de Canal	6 peces límite de cesta de pesca diaria		Bagre de Canal	6 peces límite de cesta de pesca diaria
Laguna Parque Humbolt , Distrito del Parque Chicago, (Condado County)	Todos los peces	Solamente pesca de 2 cañas y de Línea (1)		Lobina o perca de boca grande	
	Bagre de Canal	4 peces límite de cesta de pesca diaria		o pequeña	14 pulgadas límite mínimo de longitud
Laguna Hurricane , Parque Estatal Fox Ridge (Condado County)	Todos los peces	Solamente Pesca de 2 Cañas y de Línea (1)		Lobina o perca de boca grande	
	Bluegill o pez sol oreja roja (14)	5 peces límite de cesta de pesca diaria		o pequeña (14)	1 pez límite de cesta de pesca diaria
	Bagre de Canal	6 peces límite de cesta de pesca diaria		Mojarra blanca, negra o híbrida	9 pulgadas límite mínimo de longitud
	Lobina o perca de boca grande			Mojarra blanca, negra o híbrida (15)	15 peces límite de cesta diaria de pesca
	o pequeña	18 pulgadas límite mínimo de longitud			
	Lobina o perca de boca grande				
	o pequeña (14)	1 pez límite de cesta de pesca diaria			
Canal Illinois y Michigan , Estado de Illinois (Condados Grundy, Lasalle y Will)	Todos los peces	Solamente Pesca de 2 Cañas y de Línea (1)	Área Estatal de Vida Salvaje y Pesca Jim Edgar/Panther Creek, todos los lagos y lagunas , Área Estatal de Vida Salvaje y Pesca Jim Edgar/Panther Creek (Condado Cass)	Restricciones uso recreativotodo	el señuelo vivo que exceda las 8 pulgadas deberá ser manipulado con un equipamiento "quickset" (43)
	Bagre de Canal	6 peces límite de cesta de pesca diaria		Todos los peces	Solamente pesca de 2 cañas y de Línea (1)
	Lobina o perca de boca grande			Bagre de Canal	6 peces límite de cesta de pesca diaria
	o pequeña	15 pulgadas límite mínimo de longitud		Lobina o perca de boca grande	
	Trucha	Cerrado en Primavera (11)		o pequeña	15 pulgadas límite mínimo de longitud
Lagunas Parque Estatal Illinois Beach , Parque Estatal Illinois Beach, (Condado Lake)	Todos los peces	Solamente Pesca de 2 Cañas y de Línea (1)		Lobina o perca de boca grande	
	Bagre de Canal	6 peces límite de cesta de pesca diaria		o pequeña (14)	3 peces límite de cesta diaria de pesca
Lago Departamento de Transporte de Illinois , Estado de Illinois, (Condado Sangamon)	Todos los peces	Solamente Pesca de 2 Cañas y de Línea (1)		Muskellunge puro	48 pulgadas límite mínimo de longitud
	Bagre de Canal	6 peces límite de cesta de pesca diaria			
	Lobina o perca de boca grande				
	o pequeña	15 pulgadas límite mínimo de longitud			
	Trucha	Cerrado en Otoño (10)			
	Trucha	Cerrado en Primavera (11)			



NOTA: LAS EXPLICACIONES PARA LOS NÚMEROS CONTENIDOS EN PARÉNTESIS SE ENCUENTRAN EN LAS PAGINACIONES 8 Y 9.

REGLAMENTOS PARA LA PESCA DEPORTIVA DEL SITIO ESPECÍFICO

Los reglamentos para la pesca deportiva en todo el estado se hacen cumplir además a los Reglamentos para Sitios Específicos de cada área

ÁREA DE AGUA	ESPECIES O GRUPOS DE PECES	REGLAMENTOS PARA SITIOS ESPECÍFICOS	ÁREA DE AGUA	ESPECIES O GRUPOS DE PECES	REGLAMENTOS PARA SITIOS ESPECÍFICOS
Área Estatal de Vida Salvaje y Pesca Jim Edgar/Panther Creek, Lago Drake, Área Estatal de Vida Salvaje y Pesca Jim Edgar/Panther Creek (Condado Cass)	Todos los peces	Solamente pesca de 2 cañas y de Línea (1)	Área de Vida salvaje y Pesca del Río Kaskaskia, Área de Administración de Vida Salvaje Doza Creek, (Condado de St. Clair)	Restricciones Uso Recreativo	Refugio o área de Caza de aves acuáticas (33)
Bluegill o Pez sol oreja roja (14)	10 peces límite de cesta de pesca diaria			Lago #1 Condado Kendall, Distrito de Preservación del Bosque del Condado Kendall, (Condado Kendall)	Todos los peces
Lobina o perca de boca grande o pequeña	15 pulgadas límite mínimo de longitud		Bluegill o Pez sol oreja roja (14)	10 peces límite de cesta de pesca diaria	
Lobina o perca de boca grande o pequeña (14)	3 peces límite de cesta diaria de pesca		Bagre de Canal	6 peces límite de cesta de pesca diaria	
Área Estatal de Vida Salvaje y Pesca Jim Edgar/Panther Creek, Laguna Gurney Road, Área Estatal de Vida Salvaje y Pesca Jim Edgar/Panther Creek (Condado Cass)	Todos los peces	Solamente pesca de 2 cañas y de Línea (1)	Lobina o perca de boca grande o pequeña	14 pulgadas límite mínimo de longitud	
Bagre de canal	6 peces límite de cesta de pesca diaria		Lobina o perca de boca grande o pequeña (14)	1 pez límite de cesta diaria de pesca	
Lobina o perca de boca grande o pequeña	15 pulgadas límite mínimo de longitud		Riachuelo Kent (Condado Winnebago)	Trucha	Sólo Pesca "Capturar y Soltar" (9)
Lobina o perca de boca grande o pequeña (14)	3 peces límite de cesta diaria de pesca		Lagos y Laguna Parque Estatal Kickapoo (Ver también Lago Clear), Parque Estatal Kickapoo (Condado Vermillion)	Todos los peces	Solamente pesca de 2 cañas y de Línea (1)
Trucha	Cerrado en Primavera (11)		Bluegill o Pez sol oreja roja (14)	10 peces límite de cesta de pesca diaria	
Lago & Laguna Johnson Sauk Trail, Parque Estatal Johnson Sauk Trail, (Condado Henry)	Restricciones uso recreativo	todo el señuelo vivo que exceda las 8 pulgadas deberá ser manipulado con un equipamiento "quickset" (43)	Bagre de Canal	6 peces límite de cesta de pesca diaria	
Todos los peces	Solamente pesca de 2 cañas y de Línea (1)		Lobina o perca de boca grande o pequeña	12-15 pulgadas franja de protección límite de longitud (no posesión) 3 peces de límite de cesta diaria de pesca de los cuales no más de 1 pez puede ser mayor o igual a 15 pulgadas y no más de 2 peces pueden ser menores de 12 pulgadas (31)	
Bagre de Canal	6 peces límite de cesta de pesca diaria		Reservorio Ciudad de Kincaid, Ciudad de Kincaid (Condado Christian)	Todos los peces	Solamente pesca de 2 cañas y de Línea (1)
Lobina o perca de boca grande o pequeña	14 pulgadas límite mínimo de longitud		Bagre de Canal	6 peces límite de cesta de pesca diaria	
Lago Jones Laguna Trout, Área de Conservación del Condado Saline, (Condado Saline)	Trucha	Cerrado en Otoño (10)	Lobina o perca de boca grande o pequeña	15 pulgadas límite mínimo de longitud	
Lago Parque Jones, Ciudad de St. Louis Este, (Condado St. Clair)	Todos los peces	Solamente pesca de 2 cañas y de Línea (1)	Lago Kinkaid, Área Estatal de Vida Salvaje y Pesca del Lago Kinkaid, (Condado Jackson)	Restricciones uso recreativo	todo el señuelo vivo que exceda las 8 pulgadas deberá ser manipulado con un equipamiento "quickset" (43)
Bagre de canal	6 peces límite de cesta de pesca diaria		Lobina o perca de boca grande o pequeña	16 pulgadas límite mínimo de longitud	
Trucha	Cerrado en Otoño (10)		Lobina o perca de boca grande o pequeña (14)	3 peces límite de cesta de pesca diaria.	
Trucha	Cerrado en Primavera (11)		Muskellunge Puro	48 pulgadas límite mínimo de longitud (40)	
Lago Estatal Jones, Área de Conservación del Condado Saline, (Condado Saline)	Todos los peces	Solamente pesca de 2 cañas y de Línea (1)	Mojarra blanca, negra o híbrida	9 pulgadas límite mínimo de longitud	
Bagre de canal	6 peces límite de cesta de pesca diaria		Mojarra blanca, negra o híbrida (15)	25 peces límite de cesta diaria de pesca	
Lobina o perca de boca grande o pequeña	14-18 pulgadas franja de protección límite de longitud (no posesión) (38)		Reservorio Kinmundy, Ciudad de Kinmundy (Condado Marion)	Todos los peces	Solamente pesca de 2 cañas y de Línea (1)
Lobina o perca de boca grande o pequeña (14)	5 peces menores de 14 pulgadas y 1 pez mayor de 18 pulgadas de límite de cesta diaria de pesca		Bagre de Canal	6 peces límite de cesta de pesca diaria	
Laguna del Parque Estatal Jubilee College, Parque Estatal Jubilee College, (Condado Peoria)	Todos los peces	Solamente pesca de 2 cañas y de Línea (1)	Lobina o perca de boca grande o pequeña	15 pulgadas límite mínimo de longitud	
Bagre de canal	6 peces límite de cesta de pesca diaria		Lobina o perca de boca grande o pequeña (14)	1 pez límite de cesta diaria de pesca	
Lobina o perca de boca grande o pequeña	15 pulgadas límite mínimo de longitud		Río Kishwaukee y brazo sur del Río Kishwaukee y afluentes, Estado de Illinois, (Múltiples Condados)	Lobina o perca de boca grande o pequeña	14 pulgadas límite mínimo de longitud
Lobina o perca de boca grande o pequeña (14)	1 pez límite de cesta diaria de pesca		Lago Atwood, Distrito de Conservación Condado Mchenry, (Condado Mchenry)	Todos los peces	Solamente pesca de 2 cañas y de Línea (1)
Ríos Kankakee – Iroquois y sus afluentes, Estado de Illinois, (Múltiples Condados)	Wallege, Sauger o Wallege Híbrido	14 pulgadas límite mínimo de longitud	Bagre de Canal	6 peces límite de cesta de pesca diaria	
Wallege, Sauger o Wallege Híbrido (14)	18-26 pulgadas franja de protección (no posesión); 3 peces límite de cesta de pesca diaria, de los cuales solo 1 puede ser > a 26 pulgadas (47)		Lobina o perca de boca grande o pequeña	15 pulgadas límite mínimo de longitud	
Río Kankakee, desde la represa de Kankakee hasta la boca del río Kankakee incluyendo sus afluentes, Estado de Illinois, (Múltiples Condados)	Lobina o perca de boca pequeña	12-18 pulgadas franja de protección límite de longitud (no posesión)	Lobina o perca de boca grande o pequeña (14)	1 pez límite de cesta de pesca diaria	
Lobina o perca de boca pequeña	1 pez mayor a 18 pulgadas y 2 peces menores a 12 pulgadas límite de cesta diaria de pesca (37).		Trucha	Cerrado en Primavera (11)	

NOTA: LAS EXPLICACIONES PARA LOS NÚMEROS CONTENIDOS EN PARÉNTESIS SE ENCUENTRAN EN LAS PAGINACIONES 8 Y 9.

REGLAMENTOS PARA LA PESCA DEPORTIVA DEL SITIO ESPECÍFICO

Los reglamentos para la pesca deportiva en todo el estado se hacen cumplir además a los Reglamentos para Sitios Específicos de cada área

ÁREA DE AGUA	ESPECIES O GRUPOS DE PECES	REGLAMENTOS PARA SITIOS ESPECÍFICOS	ÁREA DE AGUA	ESPECIES O GRUPOS DE PECES	REGLAMENTOS PARA SITIOS ESPECÍFICOS
Lago Bloomington , Ciudad de Bloomington, (Condado Mclean)	Todos los peces	Solamente pesca de 2 cañas y de Línea (1)	Lobina o perca rayada, blanca o híbrida rayada		17 pulgadas límite mínimo de longitud
	Bluegill o Pez sol oreja roja (14)	25 peces límite de cesta de pesca diaria	Lobina o perca rayada, blanca o híbrida rayada (16)		1 pez límite de cesta de pesca diaria
	Lobina o perca de boca grande o pequeña	15 pulgadas límite mínimo de longitud	Mojarra blanca, negra o híbrida (15)		25 peces límite de cesta diaria de pesca
	Lobina o perca rayada, blanca o híbrida rayada	17 pulgadas límite mínimo de longitud			
	Lobina o perca rayada, blanca o híbrida rayada (16)	3 peces límite de cesta de pesca diaria			
	Mojarra blanca, negra o híbrida (15)	25 peces límite de cesta diaria de pesca			
Lago Carlton , Parque Estatal Morrison-Rockwood, (Condado Whiteside)	Restricciones uso recreativo	todo el señuelo vivo que exceda las 8 pulgadas deberá ser manipulado con un equipamiento "quickset" (43)	Lago Jacksonville , Ciudad de Jacksonville, (Condado Morgan)	Todos los peces	Solamente pesca de 2 cañas y de Línea (1)
	Todos los peces	Solamente pesca de 2 cañas y de Línea (1)		Bagre del Canal	6 peces límite de cesta de pesca diaria
	Lobina o perca de boca grande o pequeña (14)	1 pez límite de cesta de pesca diaria.		Lobina o perca de boca grande o pequeña	15 pulgadas límite mínimo de longitud
	Lobina o perca de boca grande o pequeña	14 pulgadas límite mínimo de longitud		Lobina o perca rayada, blanca o híbrida rayada	17 pulgadas límite mínimo de longitud
	Muskellunge Puro	36 pulgadas límite mínimo de longitud		Lobina o perca rayada, blanca o híbrida rayada (16)	3 peces límite de cesta de pesca diaria
	Mojarra blanca, negra o híbrida (15)	25 peces límite de cesta diaria de pesca		Mojarra blanca, negra o híbrida (15)	15 peces límite de cesta diaria de pesca
				Mojarra blanca, negra o híbrida	9 pulgadas de límite de longitud
Lago Chaminwood , Distrito de Preservación del Bosque del Condado de Will (Condado Will)	Todos los peces	Solamente Pesca de 2 Cañas y de Línea (1)	Lago Kakusha , Ciudad de Mendota (Condado Lasalle)	Todos los peces	Solamente pesca de 2 cañas y de Línea (1)
	Bluegill o Pez Sol Oreja Roja (14)	15 peces límite de cesta de pesca diaria		Bagre del Canal	6 peces límite de cesta de pesca diaria
	Bagre de Canal	3 peces límite de cesta de pesca diaria		Lobina o perca de boca grande o pequeña	14 pulgadas límite mínimo de longitud
	Lobina o Perca de Boca Grande o Pequeña	18 pulgadas límite mínimo de longitud		Lobina o perca de boca grande o pequeña (14)	3 peces de límite de cesta diaria de pesca
	Lobina o Perca de Boca Grande o Pequeña (14)	1 pez límite de cesta de pesca diaria		Mojarra blanca, negra o híbrida (15)	25 peces límite de cesta diaria de pesca
Lagos del Distrito de Preservación del Bosque del Condado Lake (excepto Lago Independence Grove), Distrito de Preservación del Bosque del Condado Lake, (Condado Lake)	Todos los peces	Solamente pesca de 2 cañas y de Línea (1)	Lago Le-Aqua-Na, laguna solo para pesca infantil, Parque Estatal Lago Le-Aqua-Na (Condado Stephenson)	Restricciones Uso Recreativo	Sólo se permite la pesca a niños/jóvenes menores de 16 años
	Bagre de Canal	3 peces límite de cesta de pesca diaria		Bagre del canal	1 pez de límite de cesta de pesca diaria
	Lobina o perca de boca grande o pequeña (14)	1 pez límite de cesta diaria de pesca		Bluegill o Pez sol oreja roja y sus híbridos	10 peces de límite de cesta de pesca diaria
	Lobina o perca de boca grande o pequeña	15 pulgadas límite mínimo de longitud			
	Wallege, Sauger o Wallege Híbrido	16 pulgadas límite mínimo de longitud	Lago Le-Aqua-Na, laguna solo para pesca infantil, Parque Estatal Lago Le-Aqua-Na (Condado Stephenson)	Todos los peces	Solamente pesca de 2 cañas y de Línea (1)
Lago Decatur , Ciudad de Decatur (Condado Macon)	Todos los peces	Solamente pesca de 2 cañas y de Línea (1) (29) (36)		Bagre del Canal	6 peces límite de cesta de pesca diaria
	Lobina o perca de boca grande o pequeña	14 pulgadas límite mínimo de longitud		Lobina o perca de boca grande o pequeña (14)	1 pez de límite de cesta diaria de pesca
	Mojarra blanca, negra o híbrida	10 pulgadas límite mínimo de longitud		Lobina o perca de boca grande o pequeña	14 pulgadas límite mínimo de longitud
	Mojarra blanca, negra o híbrida (15)	10 peces límite de cesta diaria de pesca		Mojarra blanca, negra o híbrida (15)	10 peces límite de cesta diaria de pesca
Área de Vida Salvaje y Pesca Lago Dupue (Condado Bureau)	Restricciones Uso Recreativo	Refugio o área de caza de aves acuáticas (33)	Lago Mendota , Ciudad de Mendota, (Condado Lasalle)	Todos los peces	Solamente pesca de 2 cañas y de Línea (1)
Lago Eureka , Ciudad de Eureka, (Condado Woodford)	Todos los peces	Solamente pesca de 2 cañas y de Línea (1)		Bagre del Canal	6 peces límite de cesta de pesca diaria
	Bagre de Canal	6 peces límite de cesta de pesca diaria		Lobina o perca de boca grande o pequeña (14)	1 pez > de 15 pulgadas y/o 2 peces < de 12 pulgadas de límite de cesta diaria de pesca (31)
	Lobina o perca de boca grande o pequeña	15 pulgadas límite mínimo de longitud	Lago Michigan (Porción Illinois) , Estado de Illinois (Condados Lake/Cook)	Trucha y Salmón	10 pulgadas límite mínimo de longitud
	Lobina o perca de boca grande o pequeña (14)	1 pez límite de cesta diaria de pesca			No más de 5 peces de cualquier especie diariamente, excepto en el lago Trout
Lago George , Reserva del Bosque Loud Thunder (Condado Rock Island)	Restricciones uso recreativo	todo el señuelo vivo que exceda las 8 pulgadas deberá ser manipulado con un equipamiento "quickset" (43)		Lago Trout	2 peces de límite de cesta de pesca diaria
	Todos los peces	Solamente pesca de 2 cañas y de Línea (1)		Perca Amarilla	15 peces de límite de cesta de pesca diaria
	Bagre del Canal	6 peces límite de cesta de pesca diaria		Perca Amarilla	Temporada cerrada durante Julio (Excepción: 10 peces de límite diario durante Julio para jóvenes menores de 16 años)
	Lobina o perca de boca grande o pequeña	14 pulgadas límite mínimo de longitud		Lobina o perca de boca grande o pequeña	21 pulgadas límite mínimo de longitud
	Muskellunge Puro	36 pulgadas límite mínimo de longitud		Lobina o perca de boca grande o pequeña (14)	1 pez de límite de cesta diaria de pesca

NOTA: LAS EXPLICACIONES PARA LOS NÚMEROS CONTENIDOS EN PARÉNTESIS SE ENCUENTRAN EN LAS PAGINACIONES 8 Y 9.

REGLAMENTOS PARA LA PESCA DEPORTIVA DEL SITIO ESPECÍFICO

Los reglamentos para la pesca deportiva en todo el estado se hacen cumplir además a los Reglamentos para Sitios Específicos de cada área

AREA DE AGUA	ESPECIES O GRUPOS DE PECES	REGLAMENTOS PARA SITIOS ESPECÍFICOS	AREA DE AGUA	ESPECIES O GRUPOS DE PECES	REGLAMENTOS PARA SITIOS ESPECÍFICOS
Lago Milliken, Área de Conservación Des Plaines (Condado Will)	Todos los peces	Solamente pesca de 2 cañas y de Línea (1)	Lago Shelbyville (21), Cuerpos de Ingenieros de la Armada de los EE.UU., (Condados Moultrie/Shelby)	Restricciones Uso Recreativo	Refugio o área de caza de aves acuáticas
Bagre del Canal	6 peces límite de cesta de pesca diaria		(Durante la temporada regular de aves acuáticas, no será permitida la pesca desde el bote o desde el banco, en el río Kaskaskia desde el barco Strickland. Acceso por el norte al puente del ferrocarril de Illinois central desde media hora antes de la salida del sol hasta la 1 p.m). Todo el señuelo vivo que exceda las 8 pulgadas deberá ser manipulado con un equipamiento "quickset" (43)	Lobina o perca de boca grande	
Lobina o perca de boca grande			o pequeña	15 pulgadas límite mínimo de longitud	
Trucha		Cerrado en Primavera (11)	Muskellunge Puro	48 pulgadas límite de longitud (40)	
Lago Mingo & Lagunas del Parque Kennekuk Cove, Área de Conservación del Condado Vermilion, (Condado Vermilion)	Restricciones uso recreativo	todo el señuelo vivo que exceda las 8 pulgadas deberá ser manipulado con un equipamiento "quickset" (43)	Mojarra Blanca, Negra o Híbrida (15)	15 peces límite de cesta de pesca diaria, se permiten solo 5 peces menores a 10 pulgadas y 10 peces de 10 pulgadas o más	
Todos los peces	Solamente pesca de 2 cañas y de Línea (1) (44)		Lago Shelbyville – Lagunas Proyecto Cuerpos de Ingenieros de la Armada de los EE.UU & Lago Wood, y Lagunas del Área Estatal de Administración de Pesca y Vida Salvaje del Lago Shelbyville (33) (Condados Moultrie/Shelby)	Restricciones Uso Recreativo	Refugio o Área de Caza de Aves Acuáticas (33)
Bluegill o pez sol oreja roja (14)	no se permite más de 5 peces mayores a 7 pulgadas; cesta diaria de pesca ilimitada para peces de 7 pulgadas o menos		Todos los peces	Solamente Pesca de 2 Cañas y de Línea (1)	
Bagre del Canal	6 peces límite de cesta de pesca diaria		Bagre de Canal	6 peces límite de cesta de pesca diaria	
Lobina o perca de boca grande			Lobina o Perca de Boca Grande		
o pequeña	15 pulgadas límite mínimo de longitud		o Pequeña	14 pulgadas límite mínimo de longitud	
Muskellunge Puro	48 pulgadas límite mínimo de longitud (40)		Mojarra Blanca, Negra o Híbrida (15)	15 peces límite de cesta de pesca diaria con solo 5 peces menores a 10 pulgadas y 10 peces de 10 pulgadas o más permitidos	
Mojarra blanca, negra o híbrida	9 pulgadas límite mínimo de longitud		Lago Shermerville, Distrito del Parque Northbrook (Condado Cook)	Todos los peces	Solamente Pesca de 2 Cañas y de Línea (1)
Mojarra blanca, negra o híbrida (15)	15 peces límite de cesta diaria de pesca		Bagre de Canal	6 peces límite de cesta de pesca diaria	
Lago Murphysboro, Parque Estatal Lago Murphysboro, (Condado Jackson)	Todos los peces	Solamente pesca de 2 cañas y de Línea (1) (5)	Lago Sinnissippi (Condado Whiteside)	Restricciones Uso Recreativo	Refugio o Área de Caza de Aves Acuáticas (33)
Bagre del Canal	6 peces límite de cesta de pesca diaria		Lago Springfield, Ciudad de Springfield (Condado Sangamon)	Todos los peces	Solamente Pesca de 2 Cañas y de Línea (1) (5)
Lobina o perca de boca grande			Lobina o Perca de Boca Grande		
o pequeña (14)	3 peces límite de cesta de pesca diaria		o Pequeña	15 pulgadas límite mínimo de longitud	
Lago Nellie, Ciudad de St. Elmo, (Condado Fayette)	Todos los peces	Solamente pesca de 2 cañas y de Línea (1) (5)	Mojarra Blanca, Negra o Híbrida (15)	10 peces límite de cesta de pesca diaria	
Bagre del Canal	6 peces límite de cesta de pesca diaria		Mojarra Blanca, Negra o Híbrida	10 pulgadas límite mínimo de longitud	
Lobina o perca de boca grande			Lago Storey, Ciudad de Galesburg (Condado Knox)	Restricciones Uso Recreativo	Todo el señuelo vivo que exceda las 8 pulgadas deberá ser manipulado con un equipamiento "quickset" (43)
o pequeña	14 pulgadas límite mínimo de longitud		Todos los peces	Solamente Pesca de 2 Cañas y de Línea (1) (5)	
Lobina o perca de boca grande			Bluegill o Puz Sol Oreja Roja (14)	25 peces límite de cesta de pesca diaria	
o pequeña (14)	3 peces de límite de cesta diaria de pesca		Bagre de Canal o Azul (14)	6 peces límite de cesta de pesca diaria	
Lagunas Lake-of-the-Woods & Elk, Distrito de Preservación del bosque del Condado de Champaign, (Condado Champaign)	Restricciones uso recreativo	todo el señuelo vivo que exceda las 8 pulgadas deberá ser manipulado con un equipamiento "quickset" (43)	Lobina o Perca de Boca Grande		
Todos los peces	Solamente pesca de 2 cañas y de Línea (1)		o Pequeña (14)	1 pez > de 15 pulgadas y/o 5 peces < de 12 pulgadas de límite diario (12)	
Bluegill o pez sol oreja roja (14)	no se permite más de 5 peces mayores a 7 pulgadas; cesta diaria de pesca ilimitada para peces de 7 pulgadas o menos		Muskellunge Puro	42 pulgadas límite mínimo de longitud	
Bagre del Canal	6 peces límite de cesta de pesca diaria		Wallege, Sauger o Wallege Híbrido (14)	3 peces de límite de cesta diaria de pesca	
Lobina o perca de boca grande			Lago Strini, Pueblo de Romeoville (Condado Will)	Todos los peces	Solamente Pesca de 2 Cañas y de Línea (1)
o pequeña	15 pulgadas límite mínimo de longitud		Bagre de Canal	6 peces límite de cesta de pesca diaria	
Lobina o perca de boca grande			Lago Sule, Distrito del Parque Flagg-Rochelle (Condado Ogle)	Restricciones Uso Recreativo	Todo el señuelo vivo que exceda las 8 pulgadas deberá ser manipulado con un equipamiento "quickset" (43)
Trucha		Cerrado en Primavera (11)	Todos los peces	Solamente Pesca de 2 Cañas y de Línea (1)	
Lago Owen, Distrito del Parque Hazel Crest, (Condado County)	Todos los peces	Solamente pesca de 2 cañas y de Línea (1)	Bluegill o Puz Sol Oreja Roja (14)	5 peces límite de cesta de pesca diaria	
Bagre del Canal	6 peces límite de cesta de pesca diaria		Bagre de Canal	6 peces límite de cesta de pesca diaria	
Lago Paradise, Ciudad de Mattoon (Condado Coles)	Todos los peces	Solamente pesca de 2 cañas y de Línea (1)	Lobina o Perca de Boca Grande		
Lobina o perca de boca grande			o Pequeña	14 pulgadas límite mínimo de longitud	
o pequeña	14 pulgadas límite mínimo de longitud		Lobina o Perca de Boca Grande		
Mojarra blanca, negra o híbrida (15)	25 peces límite de cesta diaria de pesca		o Pequeña (14)	1 pez límite de cesta de pesca diaria	
Lago Sara, Ciudad de Effingham, (Condado Effingham)	Lobina o perca de boca grande		Muskellunge Puro	36 pulgadas límite mínimo de longitud	
o pequeña	14 pulgadas límite mínimo de longitud		Mojarra Blanca, Negra o Híbrida (15)	10 peces límite de cesta de pesca diaria	
Mojarra blanca, negra o híbrida (15)	25 peces límite de cesta diaria de pesca				



NOTA: LAS EXPLICACIONES PARA LOS NÚMEROS CONTENIDOS EN PARÉNTESIS SE ENCUENTRAN EN LAS PAGINACIONES 8 Y 9.

REGLAMENTOS PARA LA PESCA DEPORTIVA DEL SITIO ESPECÍFICO

Los reglamentos para la pesca deportiva en todo el estado se hacen cumplir además a los Reglamentos para Sitios Específicos de cada área

ÁREA DE AGUA	ESPECIES O GRUPOS DE PECES	REGLAMENTOS PARA SITIOS ESPECÍFICOS	AREA DE AGUA	ESPECIES O GRUPOS DE PECES	REGLAMENTOS PARA SITIOS ESPECÍFICOS
Lago Taylorville , Ciudad de Taylorville (Condado Christian)			Laguna Norte Parque Lincoln , Distrito del Parque Chicago (Condado Cook)		
Lobina o Perca de Boca Grande			Todos los peces	Solamente Pesca de 2 Cañas y de Línea (1)	
o Pequeña	15 pulgadas límite mínimo de longitud		Bagre de Canal	4 peces límite de cesta de pesca diaria	
Mojarra Blanca, Negra o Híbrida	9 pulgadas límite mínimo de longitud				
Mojarra Blanca, Negra o Híbrida (15)	25 peces límite de cesta de pesca diaria		Lago Sur Parque Lincoln , Distrito del Parque Chicago (Condado Cook)		
			Todos los peces	Solamente Pesca de 2 Cañas y de Línea (1)	
Lago Vandalia , Ciudad de Vandalia (Condado Fayette)			Bagre de Canal	4 peces límite de cesta de pesca diaria	
Todos los peces	Solamente Pesca de 2 Cañas y de Línea (1)				
Bagre de Canal	6 peces límite de cesta de pesca diaria		Lago Lincoln Trail , Parque Estatal Lincoln Trail (Condado Clark)		
Lobina o Perca de Boca Grande			Todos los peces	Solamente Pesca de 2 Cañas y de Línea (1)	
o Pequeña	14 pulgadas límite mínimo de longitud		Bagre de Canal	6 peces límite de cesta de pesca diaria	
Lobina Rayada, Blanca o			Lobina o Perca de Boca Grande o Pequeña	14-18 pulgadas franja	
Híbrida Rayada	17 pulgadas límite mínimo de longitud		límite de longitud (14 pulgadas o mas hasta 18 pulgadas protegido)		
Lobina Rayada, Blanca			Lobina o Perca de Boca Grande		
o Híbrida Rayada (16)	3 peces límite de cesta de pesca diaria		o Pequeña (14)	4 peces límite de cesta de pesca	
			diaria/1 pez > a 18 pulgadas por día (el límite de pesca diaria para Lobina o Perca		
Lago Vermilion , Distrito de Conservación del Condado de Vermilion (Condado Vermilion)			de Boca Grande o Pequeña, individualmente o en el conjunto, no podrá exceder		
Todos los peces	Solamente Pesca de 2 Cañas y de Línea		los 4 peces por día, no más de uno de los cuales deberá ser mayor a 18 pulgadas		
(1) (26) (a excepción del pescador deportivo que puede capturar pez carpa, carpios			de longitud, y ninguno de ellos podrá ser mayor a 14 pulgadas y menor o igual a		
(carpsuckers), pez buffalo, pez aguja, amias (bowfin) por medio de horquilla, canoa,			18 pulgadas de longitud)		
arco y flecha y dispositivos de arco y flecha al norte del Camino de Boiling Springs,					
pero no dentro de los 300 pies alrededor de la pasarela a orillas del humedal)			Lago Ciudad de Litchfield , Ciudad de Litchfield (Condado Montgomery)		
Lobina o Perca de Boca Grande			Lobina o Perca de Boca Grande		
o Pequeña	15 pulgadas límite mínimo de longitud		o Pequeña	3 peces de límite de cesta de pesca diaria	
Mojarra Blanca, Negra o Híbrida	9 pulgadas límite mínimo de longitud		pez de 15 pulgadas o más y 2 peces menores de 15 pulgadas de longitud total (25)		
Mojarra Blanca, Negra o Híbrida (15)	25 peces límite de cesta de pesca diaria		Mojarra Blanca, Negra o Híbrida (15)	15 peces límite de cesta de pesca diaria	
Lago Victoria , Ciudad de South Beloit (Condado Winnebago)			Reservorio Loami , Ciudad de Loami (Condado Sangamon)		
Se permite pesca desde el banco público. La pesca en bote requiere permiso municipal			Todos los peces	Solamente Pesca de 2 Cañas y de Línea (1)	
Todos los peces	Solamente Pesca de 2 Cañas y de Línea (1)		Bagre de Canal	6 peces límite de cesta de pesca diaria	
Bagre de Canal	6 peces límite de cesta de pesca diaria		Lobina o Perca de Boca Grande		
Lobina o Perca de Boca Grande			o Pequeña	5 pulgadas límite mínimo de longitud	
o Pequeña	14 pulgadas límite mínimo de longitud				
Lobina o Perca de Boca Grande			Lago Lou Yeager , Ciudad de Litchfield (Condado Montgomery)		
o Pequeña (14)	1 pez límite de cesta de pesca diaria		Todos los peces	Solamente Pesca de 2 Cañas y de Línea (1)	
			Bagre de Canal	6 peces límite de cesta de pesca diaria	
Lago Williamsville , Ciudad de Williamsville (Condado County)			Lobina o Perca de Boca Grande		
Todos los peces	Solamente Pesca de 2 Cañas y de Línea (1)		o Pequeña	15 pulgadas límite mínimo de longitud	
Bagre de Canal	6 peces límite de cesta de pesca diaria		Lobina o Perca de Boca Grande		
			o Pequeña (14)	3 peces límite de cesta de pesca diaria	
Lago LaSalle , Área de Pesca y Vida Salvaje del Lago LaSalle, (Condado LaSalle)					
Restricciones Recreativas	Refugio o área de caza de aves acuáticas;		Lagunas Mackinaw 1, 2 y 3 , Área Estatal de Pesca y Vida Salvaje de Mackinaw		
contactar al personal del lugar para mayor información			(Condado Tazewell)		
Todos los peces	Solamente Pesca de 2 Cañas y de Línea (1)		Lobina o Perca de Boca Grande		
Lobina o Perca de Boca Grande			o Pequeña	15 pulgadas límite mínimo de longitud	
o Pequeña (14)	1 pez límite de cesta de pesca diaria		Lobina o Perca de Boca Grande		
Lobina o Perca de Boca Grande			o Pequeña (14)	1 pez límite de cesta de pesca diaria	
o Pequeña	18 pulgadas límite mínimo de longitud				
Lobina Rayada, Blanca o			Lagunas del Distrito de Conservación del Condado Macon (ver también Laguna		
Híbrida Rayada (16)	10 peces límite de cesta de pesca		Rock Springs y Laguna del Sendero de Bicicleta de Rock Springs), Distrito de		
diaria/3 peces de 17 pulgadas o más por día (17)			Conservación del Condado Macon (Condado Macon)		
			Todos los peces	Solamente Pesca de 2 Cañas y de Línea (1)	
Lago Levings , Distrito del Parque Rockford (Condado Winnebago)					
Todos los peces	Solamente Pesca de 2 Cañas y de Línea (1)		Lago Mallard , Distrito de Preservación del Bosque del Condado DuPage (Condado		
Bagre de Canal	6 peces límite de cesta de pesca diaria		DuPage)		
Lobina o Perca de Boca Grande			Restricciones Uso Recreativo	Todo el señuelo vivo que exceda las	
o Pequeña	14 pulgadas límite mínimo de longitud		8 pulgadas deberá ser manipulado con un equipamiento "quickset" (43)		
Lobina o Perca de Boca Grande			Todos los peces	Solamente Pesca de 2 Cañas y de Línea (1)	
o Pequeña (14)	1 pez límite de cesta de pesca diaria		Bagre de Canal	3 peces límite de cesta de pesca diaria	
			Bagre de Canal	12 pulgadas límite mínimo de longitud	
Laguna Lincoln Log Cabin , Sitio Histórico Lincoln Log Cabin (Condado Cole)			Lobina o Perca de Boca Grande		
Todos los peces	Solamente Pesca de 2 Cañas y de Línea (1)		o Pequeña	15 pulgadas límite mínimo de longitud	
Bagre de Canal	6 peces límite de cesta de pesca diaria		Lobina o Perca de Boca Grande		
Lobina o Perca de Boca Grande			o Pequeña (14)	3 peces límite de cesta de pesca diaria	
o Pequeña	15 pulgadas límite mínimo de longitud		Muskellunge Puro	48 pulgadas límite mínimo de longitud (40)	
Lobina o Perca de Boca Grande			Wallege, Sauger o Wallege Híbrido	16 pulgadas límite mínimo de longitud	
o Pequeña (14)	1 pez límite de cesta de pesca diaria		Wallege, Sauger o Wallege Híbrido (14)	3 peces límite de cesta de pesca diaria	
			Mojarra Blanca, Negra o Híbrida	9 pulgadas límite mínimo de longitud	
			Mojarra Blanca, Negra o Híbrida (15)	15 peces límite de cesta de pesca diaria	

NOTA: LAS EXPLICACIONES PARA LOS NÚMEROS CONTENIDOS EN PARÉNTESIS SE ENCUENTRAN EN LAS PAGINACIONES 8 Y 9.

REGLAMENTOS PARA LA PESCA DEPORTIVA DEL SITIO ESPECÍFICO

Los reglamentos para la pesca deportiva en todo el estado se hacen cumplir además a los Reglamentos para Sitios Específicos de cada área

AREA DE AGUA	ESPECIES O GRUPOS DE PECES	REGLAMENTOS PARA SITIOS ESPECÍFICOS	AREA DE AGUA	ESPECIES O GRUPOS DE PECES	REGLAMENTOS PARA SITIOS ESPECÍFICOS
Lago Maple , Distrito de Preservación del Bosque del Condado Cook (Condado Cook)	Todos los peces	Solamente Pesca de 2 Cañas y de Línea (1) (36)	Lagos y Lagunas Mazonia (excluyendo el Lago Ponderosa) , Área Estatal de Pesca y Vida Salvaje Mazonia (Condados Grundy/Kankakee/Will)	Restricciones Uso Recreativo	Refugio o Área de Caza de Aves Acuáticas (33)
Bluegill, Pez Sol Oreja Roja				Todos los peces	Solamente Pesca de 2 Cañas y de Línea (1)
o Pumpkinseed (14)	15 peces límite de cesta de pesca diaria		Bagre de Canal	6 peces límite de cesta de pesca diaria	
Bagre de Canal	6 peces límite de cesta de pesca diaria		Lobina o Perca de Boca Grande		
Lobina o Perca de Boca Grande			o Pequeña	15 pulgadas límite mínimo de longitud	
o Pequeña	14 pulgadas límite mínimo de longitud		Lobina o Perca de Boca Grande		
Mojarra Blanca, Negra o Híbrida (15)	15 peces límite de cesta de pesca diaria.		o Pequeña (14)	3 peces límite de cesta de pesca diaria	
Lago Marine Heritage , Pueblo de Marine (Condado Madison)	Todos los peces	Solamente Pesca de 2 Cañas y de Línea (1)	Mojarra Blanca, Negra o Híbrida (15)	10 peces límite de cesta de pesca diaria	
Bluegill o Pez Sol Oreja Roja (14)	25 peces límite de cesta de pesca diaria		Lago McCullom , Ciudad de McHenry (Condado McHenry)	Todos los peces	Solamente Pesca de 2 Cañas y de Línea (1)
Bagre de Canal	6 peces límite de cesta de pesca diaria		Bluegill o Pez Sol Oreja Roja (14)	25 peces límite de cesta de pesca diaria	
Lobina o Perca de Boca Grande			Bagre de Canal	6 peces límite de cesta de pesca diaria	
o Pequeña	15 pulgadas límite mínimo de longitud		Lobina o Perca de Boca Grande		
Lobina o Perca de Boca Grande			o Pequeña	15 pulgadas límite mínimo de longitud	
o Pequeña (14)	3 peces límite de cesta de pesca diaria		Lobina o Perca de Boca Grande		
Lago Ciudad Marrison , Ciudad de Marrison (Condado St. Clair)	Todos los peces	Solamente Pesca de 2 Cañas y de Línea (1)	o Pequeña (14)	1 pez límite de cesta de pesca diaria	
Bagre de Canal	6 peces límite de cesta de pesca diaria		Laguna Parque McKinley , Parque del Distrito Chicago (Condado Cook)	Todos los peces	Solamente Pesca de 2 Cañas y de Línea (1)
Laguna Parque Marquette , Parque del Distrito de Chicago (Condado Cook)	Todos los peces	Solamente Pesca de 2 Cañas y de Línea (1)	Bagre de Canal	4 peces límite de cesta de pesca diaria	
Bagre de Canal	4 peces límite de cesta de pesca diaria		Lagos Ciudad de McLeansboro , Ciudad de McLeansboro (Condado Hamilton)	Todos los peces	Solamente Pesca de 2 Cañas y de Línea (1)
Área de Conservación del Condado Marshall (Canal de Pesca), Área de Conservación del Condado Marshall (Condado Marshall)	Restricciones Uso Recreativo	Refugio o Área de Caza de Aves Acuáticas (33)	Bagre de Canal	4 peces límite de cesta de pesca diaria	
Todos los peces	Solamente Pesca de 2 Cañas y de Línea (1)		Lobina o Perca de Boca Grande		
Área de Conservación del Condado Marshall – Unidad “Sparland” (Condado Marshall)	Restricciones Uso Recreativo	Refugio o Área de Caza de Aves Acuáticas (33)	o Pequeña	14 pulgadas límite mínimo de longitud	
Reservorio Mascoutah , Ciudad de Mascoutah (Condado St. Clair)	Todos los peces	Solamente Pesca de 2 Cañas y de Línea (1)	Laguna del Parque Mechanicsburg , Ciudad de Mechanicsburg (Condado Sangamon)	Todos los peces	Solamente Pesca de 2 Cañas y de Línea (1)
Bagre de Canal	6 peces límite de cesta de pesca diaria		Bagre de Canal	3 peces límite de cesta de pesca diaria	
Lobina o Perca de Boca Grande			Lobina o Perca de Boca Grande		
o Pequeña	15 pulgadas límite mínimo de longitud		o Pequeña	15 pulgadas límite mínimo de longitud	
Lobina o Perca de Boca Grande			Lobina o Perca de Boca Grande		
o Pequeña (14)	3 peces límite de cesta de pesca diaria		o Pequeña (14)	3 peces límite de cesta de pesca diaria	
Lago Matthiessen , Parque Estatal Matthiessen (Condado LaSalle)	Todos los peces	Solamente Pesca de 2 Cañas y de Línea (1)	Lago Meredosía – Sección Condado Cass (Solamente aguas colindantes a terrenos de propietarios) (Condado Cass)	Restricciones Uso Recreativo	Refugio o Área de Caza de Aves Acuáticas (33)
Bluegill o Pez Sol Oreja Roja (14)	10 peces límite de cesta de pesca diaria		Lago Meredosía , Sección Condado Cass (Condado Cass)	Restricciones Uso Recreativo	Solamente aguas colindantes a terrenos de propietarios; Queda prohibida toda operatoria de tráfico de botes en estas aguas (a excepción de botes no-motorizados que pueden ser usados como asistencia en la recuperación de aves acuáticas cazadas desde tierras privadas) desde el período comprendido entre la semana previa al comienzo de la temporada de aves acuáticas hasta el cierre de la temporada; la caza y/u otra actividad está prohibida durante el período comprendido entre la semana previa al comienzo de la temporada de aves acuáticas hasta el cierre de la temporada
Bagre de Canal	6 peces límite de cesta de pesca diaria		Restricciones Uso Recreativo	Solamente aguas colindantes a terrenos de propietarios; Queda prohibida toda operatoria de tráfico de botes en estas aguas (a excepción de botes no-motorizados que pueden ser usados como asistencia en la recuperación de aves acuáticas cazadas desde tierras privadas) desde el período comprendido entre la semana previa al comienzo de la temporada de aves acuáticas hasta el cierre de la temporada; la caza y/u otra actividad está prohibida durante el período comprendido entre la semana previa al comienzo de la temporada de aves acuáticas hasta el cierre de la temporada	
Lobina o Perca de Boca Grande			Lago Estatal Mermet , Área de Conservación del Lago Mermet (Condado Massac)	Restricciones Uso Recreativo	Refugio o Área de Caza de Aves Acuáticas (33)
o Pequeña	14 pulgadas límite mínimo de longitud		Todos los peces	Solamente Pesca de 2 Cañas y de Línea (1) (5)	
Lago Mattoon , Ciudad de Mattoon (Condado Coles)	Todos los peces	Solamente Pesca de 2 Cañas y de Línea (1)	Bagre de Canal	6 peces límite de cesta de pesca diaria	
Lobina o Perca de Boca Grande			Lobina o Perca de Boca Grande		
o Pequeña	14 pulgadas límite mínimo de longitud		o Pequeña	14 pulgadas límite mínimo de longitud	
Área de Pesca y Vida Salvaje Mautino , Área de Pesca y Vida Salvaje Mautino (Condado Bureau)	Todos los peces	Solamente Pesca de 2 Cañas y de Línea (1) (34)	Mojarra Blanca, Negra o Híbrida (15)	25 peces límite de cesta de pesca diaria	
Bluegill o Pez Sol Oreja Roja (14)	10 peces límite de cesta de pesca diaria		Laguna Reserva del Bosque “Middle Fork” (Bifurcación Media) , Distrito de Preservación del Bosque del Condado Champaign (Condado Champaign)	Todos los peces	Solamente Pesca de 2 Cañas y de Línea (1)
Bagre de Canal	6 peces límite de cesta de pesca diaria		Bluegill o Pez Sol Oreja Roja (14)	25 peces límite de cesta de pesca diaria	
Lobina o Perca de Boca Grande			Bagre de Canal	6 peces límite de cesta de pesca diaria	
o Pequeña	14 pulgadas límite mínimo de longitud		Lobina o Perca de Boca Grande		
Lobina o Perca de Boca Grande			o Pequeña	14 pulgadas límite mínimo de longitud	
o Pequeña (14)	1 pez límite de cesta de pesca diaria		Mauvaise Terre/Lago Morgan , Ciudad de Jacksonville (Condado Morgan)	Lobina o Perca de Boca Grande	
Mauvaise Terre/Lago Morgan , Ciudad de Jacksonville (Condado Morgan)	Lobina o Perca de Boca Grande		o Pequeña	15 pulgadas límite mínimo de longitud	
o Pequeña	15 pulgadas límite mínimo de longitud				

NOTA: LAS EXPLICACIONES PARA LOS NÚMEROS CONTENIDOS EN PARÉNTESIS SE ENCUENTRAN EN LAS PAGINACIONES 8 Y 9.

REGLAMENTOS PARA LA PESCA DEPORTIVA DEL SITIO ESPECÍFICO

Los reglamentos para la pesca deportiva en todo el estado se hacen cumplir además a los Reglamentos para Sitios Específicos de cada área

ÁREA DE AGUA	ESPECIES O GRUPOS DE PECES	REGLAMENTOS PARA SITIOS ESPECÍFICOS	ÁREA DE AGUA	ESPECIES O GRUPOS DE PECES	REGLAMENTOS PARA SITIOS ESPECÍFICOS
Bifurcación Media del Río Vermilion , Parque Estatal Kickapoo y Área de Pesca y Vida Salvaje de la Bifurcación		Media, (Condado Vermilion) Todos los peces Solamente Pesca de 2 Cañas y de Línea (1).			diario es de 2 peces, el límite máximo de longitud para el pez espátula pescado del Río Mississippi entre Illinois y Iowa es de 33 pulgadas largo entre ojo y la "V" de la aleta caudal (eye-fork length)(EFL). (Todo pez espátula mayor que o igual a 33 pulgadas EFL deberá ser inmediatamente liberado de nuevo al Río Mississippi); no se permite clasificación; una vez que se ha alcanzado el límite diario de pez espátula, la "pesca de enganche" debe cesar
Lago Mill Creek , Distrito del Parque del Condado Clark (Condado Clark)		Restricciones Uso Recreativo Todo el señuelo vivo que exceda las 8 pulgadas deberá ser manipulado con un equipamiento "quickset" (43) Todos los peces Solamente Pesca de 2 Cañas y de Línea (1) Bagre de Canal 6 peces límite de cesta de pesca diaria Lobina o Perca de Boca Grande o Pequeña 12-15 pulgadas franja de límite de longitud (3) Muskellunge Puro 42 pulgadas límite mínimo de longitud.			Lobina Rock 25 peces límite de cesta de pesca diaria Lobina rayada, blanca, amarilla o híbrida rayada 25 peces límite de cesta de pesca diaria individualmente o en conjunto- la regulación estatal que limita la pesca diaria a 3 peces de 17 pulgadas o mas de longitud, no se encuentra en vigencia en el Río Mississippi entre Illinois y Iowa Wallege y Sauger (14) 6 peces límite de cesta de pesca diaria con no más de 1 Wallege mayor que 27 pulgadas de longitud total Wallege 15 pulgadas límite de longitud mínimo con una franja de protección de 20-27 pulgadas (24) Mojarra Blanca, Negra o Híbrida (15) 25 peces límite de cesta de pesca diaria individual o en conjunto Perca Amarilla 25 peces límite de cesta de pesca diaria
Laguna Mill , Distrito del Parque de la Ciudad de Pearl (Condado Stephenson)		Todos los peces Solamente Pesca de 2 Cañas y de Línea (1) Lobina o Perca de Boca Grande o Pequeña 14 pulgadas límite mínimo de longitud Lobina o Perca de Boca Grande o Pequeña (14) 1 pez límite de cesta de pesca diaria			Río Mississippi (entre Illinois y Missouri, aguas de Illinois) (Múltiples Condados) Todos los pescadores deberán cumplir con las regulaciones del estado en el cual se encuentren pescando, a menos que las regulaciones del estado que otorgó la licencia al pescador sean más restrictivas, en ese caso el pescador deberá cumplimentar las regulaciones de mayor restricción. Restricciones Uso Recreativo Refugio o Área de Caza de Aves acuáticas (La navegación en bote se encuentra prohibida en el área del refugio (Bahía Ellis) inmediatamente corriente arriba de la esclusa Melvin Price y la represa 26 vertederos del dique entre el 15 de Octubre y el 15 de Abril. Cualquier dispositivo de pesca deportiva etiquetado no podrá ser dejado sin atención por más de 24 horas o deberá ser removido por completo) Todas las especies no-cinegéticas ("nongame") combinadas – 100 peces de límite de cesta de pesca diaria (Excluye especies en peligro y amenazadas y las siguientes especies cinegéticas: Mojarra, Bagre de Canal/Azul/Cabeza Plana, Lobina Rock, Warmouth, Lobina Blanca/Amarilla/ Rayada/ Híbrida Rayada, Trucha, Lobina o Perca de Boca grande/pequeña/ a manchas, Muskellunge, Lucio del Norte, Lucio Cadenal/ Hierba (Chain/ Grass Pickeral), Wallege, Sauger, Pez Espátula.) Bagre de Canal o Azul (14) 20 peces límite de cesta de pesca diaria Bagre Cabeza Plana 10 peces límite de cesta de pesca diaria Lobina o perca de boca grande, boca pequeña y a manchas 12 pulgadas límite mínimo el longitud Lucio del Norte 1 pez límite de cesta de pesca diaria Pez Espátula 24 pulgadas límite EFL mínimo de longitud Pez Espátula Se permite la "pesca de enganche" ("snagging") del pez espátula desde el 15 de Septiembre hasta el 15 de Diciembre y del 15 de Marzo al 15 de Mayo, dentro de las 300 yardas de límite corriente abajo debajo de las esclusas y represas en el Río Mississippi entre Illinois y Missouri; a excepción de la represa de agua baja Chain of Rock en la Isla Chouteau, también conocida como la Represa 27 en Chain of Rocks (Condado Madison) donde no se permite la pesca de enganche; el límite de pesca diario es de 2 peces, se permite clasificación. Todo pez espátula mayor que o igual a 24 pulgadas EFL (largo desde el ojo hasta la aleta caudal) deberá ser tomado en posesión de forma inmediata e incluido en el límite de cesta de pesca diaria. El Pez Espátula menor a 24 pulgadas EFL deberá ser liberado inmediatamente de nuevo a las aguas del río. Una vez que se ha alcanzado el límite diario de pez espátula, la pesca de enganche debe cesar Lobina rayada, blanca, o híbrida rayada (16) 30 peces límite de cesta de pesca diaria la regulación estatal que limita la pesca diaria a 3 peces de 17 pulgadas o mas de longitud, no se encuentra en vigencia en el Río Mississippi entre Illinois y Missouri Wallege y Sauger (14) 8 peces límite de cesta de pesca diaria Mojarra Blanca, Negra o Híbrida 30 peces límite de cesta de pesca diaria
Lagunas Mill Race , Distrito del Parque Belvidere (Condado Boone)		Todos los peces Solamente Pesca de 2 Cañas y de Línea (1) Bagre de Canal 6 peces límite de cesta de pesca diaria Trucha Cerrado en Primavera (11)			Reservorio Monee , Distrito de preservación del bosque del Condado Will (Condado Will) Todos los peces Solamente Pesca de 2 Cañas y de Línea (1) Bagre de Canal 6 peces límite de cesta de pesca diaria Lobina o Perca de Boca Grande o Pequeña (14) 1 pez límite de cesta de pesca diaria Lobina o Perca de Boca Grande o Pequeña 15 pulgadas límite mínimo de longitud
Lago del Parque Miller , Ciudad de Bloomington (Condado McLean)		Todos los peces Solamente Pesca de 2 Cañas y de Línea (1) Bagre de Canal 3 peces límite de cesta de pesca diaria Lobina o Perca de Boca Grande o Pequeña 15 pulgadas límite mínimo de longitud Lobina o Perca de Boca Grande o Pequeña (14) 3 peces límite de cesta de pesca diaria Trucha Cerrado en Primavera (11).			
Laguna del Parque Mineral Springs , Ciudad de Pekin (Condado Tazewell)		Todos los peces Solamente Pesca de 2 Cañas y de Línea (1) Bagre de Canal 6 peces límite de cesta de pesca diaria Trucha Cerrado en Otoño (10)			
Río Mississippi Estanques (Pools) 16, 17, 18, 21, 22, 24 , (Múltiples Condados)		Restricciones Uso Recreativo Refugio o Área de Caza de Aves Acuáticas (33)			
Río Mississippi Estanques (Pools) 25 y 26 , (Múltiples Condados)		Restricciones Uso Recreativo Refugio o Área de Caza de Aves Acuáticas (19)			
Río Mississippi (entre Illinois y Iowa) , aguas de Illinois (Múltiples Condados)		Todos los pescadores deberán cumplir con las regulaciones del estado en el cual se encuentren pescando, a menos que las regulaciones del estado que otorgó la licencia al pescador sean más restrictivas, en ese caso el pescador deberá cumplimentar las regulaciones de mayor restricción. Restricciones Uso Recreativo Cualquier dispositivo de pesca deportiva etiquetado no podrá ser dejado sin atención por más de 24 horas o deberá ser removido por completo. La dimensión máxima de anzuelo triple es 5/0; los arpones no podrán ser utilizados para posar en tierra al pez espátula (paddlefish) Todos los peces Los pescadores no deberán utilizar más de 2 cañas y cada caña no podrá poseer más de 2 anzuelos o señuelos en pesca de arrastre Bluegill o Pumpkinseed Pez Sol 25 peces límite de cesta de pesca diaria individualmente o en conjunto Lobina o Perca de Boca Grande o Pequeña 14 pulgadas límite mínimo de longitud Lobina o Perca de Boca Grande o Pequeña (14) 5 peces límite de cesta de pesca diaria Lucio del Norte (Northern Pike) 5 peces límite de cesta de pesca diaria Pez Espátula (Paddlefish) Se permite la "pesca de enganche" ("snagging") del pez espátula desde media hora antes de la salida del sol hasta media hora después de la puesta del sol diariamente, desde el 1ro de Marzo hasta el 15 de Abril dentro de las 500 yardas de límite corriente abajo debajo del las esclusas y represas del Río Mississippi entre Illinois y Iowa; el límite de pesca			

NOTA: LAS EXPLICACIONES PARA LOS NÚMEROS CONTENIDOS EN PARÉNTESIS SE ENCUENTRAN EN LAS PAGINACIONES 8 Y 9.

REGLAMENTOS PARA LA PESCA DEPORTIVA DEL SITIO ESPECÍFICO

Los reglamentos para la pesca deportiva en todo el estado se hacen cumplir además a los Reglamentos para Sitios Específicos de cada área

AREA DE AGUA	ESPECIES O GRUPOS DE PECES	REGLAMENTOS PARA SITIOS ESPECÍFICOS	AREA DE AGUA	ESPECIES O GRUPOS DE PECES	REGLAMENTOS PARA SITIOS ESPECÍFICOS
Lago Montrose , Ciudad de Montrose (Condado Cumberland)	Todos los peces	Solamente Pesca de 2 Cañas y de Línea (1)	Reservorio Ciudad de Norris , Ciudad de Norris (Condado White)	Todos los peces	Solamente Pesca de 2 Cañas y de Línea (1)
Bagre de Canal	6 peces límite de cesta de pesca diaria		Bagre de Canal	6 peces límite de cesta de pesca diaria	
Lobina o Perca de Boca Grande			Lobina o Perca de Boca Grande		
o Pequeña	14 pulgadas límite mínimo de longitud		o Pequeña	15 pulgadas límite mínimo de longitud	
Lagos de la Ciudad Mt. Olive (Nueva y Vieja) , Ciudad de Mt. Olive (Condado Macoupin)	Todos los peces	Solamente Pesca de 2 Cañas y de Línea (1)	Laguna North Marcum Campground , Cuerpos de Ingenieros de la Armada de los EE.UU. (Condado Franklin)	Todos los peces	Solamente Pesca de 2 Cañas y de Línea (1)
Bagre de Canal	6 peces límite de cesta de pesca diaria		Bagre de Canal	6 peces límite de cesta de pesca diaria	
Lobina o Perca de Boca Grande			Lobina o Perca de Boca Grande		
o Pequeña	15 pulgadas límite mínimo de longitud		o Pequeña	14 pulgadas límite mínimo de longitud	
Lobina o Perca de Boca Grande			Lobina o Perca de Boca Grande		
o Pequeña (14)	3 peces límite de cesta de pesca diaria		o Pequeña (14)	3 peces límite de cesta de pesca diaria	
Lago del Distrito del Parque Mt. Pulaski , Distrito del Parque Mt. Pulaski (Condado Logan)	Todos los peces	Solamente Pesca de 2 Cañas y de Línea (1)	Laguna North Marcum Campground , Cuerpos de Ingenieros de la Armada de los EE.UU. (Condado Franklin)	Restricciones Uso Recreativo	Se permite la pesca solo a personas menores de 16 años de edad
Bagre de Canal	3 peces límite de cesta de pesca diaria		Todos los peces	Solamente Pesca de 2 Cañas y de Línea (1)	
Lago Mt. Sterling , Ciudad de Mt. Sterling (Condado Brown)	Todos los peces	Solamente Pesca de 2 Cañas y de Línea (1)	Bagre de Canal	6 peces límite de cesta de pesca diaria	
Bagre de Canal	6 peces límite de cesta de pesca diaria		Lobina o Perca de Boca Grande		
Lobina o Perca de Boca Grande			o Pequeña	14 pulgadas límite mínimo de longitud	
o Pequeña	12-15 pulgadas franja límite de longitud (3)		Lobina o Perca de Boca Grande		
Lago Mt. Vernon City Park , Ciudad de Mt. Vernon (Condado Jefferson)	Todos los peces	Solamente Pesca de 2 Cañas y de Línea (1)	o Pequeña (14)	3 peces límite de cesta de pesca diaria	
Bagre de Canal	6 peces límite de cesta de pesca diaria		Lago Ciudad de Oakland , Ciudad de Oakland (Condado Coles)	Todos los peces	Solamente Pesca de 2 Cañas y de Línea (1)
Lobina o Perca de Boca Grande			Bagre de Canal	6 peces límite de cesta de pesca diaria	
o Pequeña	15 pulgadas límite mínimo de longitud		Lobina o Perca de Boca Grande		
Lobina o Perca de Boca Grande			o Pequeña	14 pulgadas límite mínimo de longitud	
o Pequeña (14)	1 pez límite de cesta de pesca diaria		Lago Oblong , Ciudad de Oblong (Condado Crawford)	Todos los peces	Solamente Pesca de 2 Cañas y de Línea (1)
Laguna Mt. Vernon Game Farm , Mt. Vernon Game Farm (Condado Jefferson)	Todos los peces	Solamente Pesca de 2 cañas y de Línea (1)	Bagre de Canal	6 peces límite de cesta de pesca diaria	
Trucha	Cerrado en Otoño (10)		Lobina o Perca de Boca Grande		
Trucha	Cerrado en Primavera (11)		o Pequeña	15 pulgadas límite mínimo de longitud	
Lagunas Parque del Distrito Mundelein , Ciudad de Mundelein (Condado Lake)	Todos los peces	Solamente Pesca de 2 Cañas y de Línea (1)	Lobina o Perca de Boca Grande		
Bagre de Canal	6 peces límite de cesta de pesca diaria		o Pequeña	14 pulgadas límite mínimo de longitud	
Lobina o Perca de Boca Grande			Lobina o Perca de Boca Grande		
o Pequeña	15 pulgadas límite mínimo de longitud		o Pequeña (14)	3 peces límite de cesta de pesca diaria	
Lobina o Perca de Boca Grande			Lago de la Ciudad de Nashville , Ciudad de Nashville (Condado Washington)	Todos los peces	Solamente Pesca de 2 Cañas y de Línea (1)
o Pequeña (14)	3 peces límite de cesta de pesca diaria		Bagre de Canal	6 peces límite de cesta de pesca diaria	
Lago de la Ciudad de Nashville , Ciudad de Nashville (Condado Washington)	Todos los peces	Solamente Pesca de 2 Cañas y de Línea (1)	Lobina o Perca de Boca Grande		
Bagre de Canal	6 peces límite de cesta de pesca diaria		o Pequeña	18 pulgadas límite mínimo de longitud	
Lobina o Perca de Boca Grande			Lago Newton , Área Estatal de Pesca y Vida Salvaje del Lago Newton (Condado Jasper) (41) (33)	Restricciones Uso Recreativo	Refugio o Área de Caza de Aves Acuáticas.
o Pequeña	18 pulgadas límite mínimo de longitud		El brazo de agua fría del Lago Newton estará cerrado diariamente desde una hora y media antes del amanecer hasta la 1 p. m. a todo tipo de pesca y tráfico de botes excepto para los cazadores legales de aves acuáticas durante la temporada de aves acuáticas comenzando con la temporada regular de pato al cierre de la temporada de ganso Canadiense y de la temporada regular de pato; se prohíben los torneos de pesca desde el 1 de Junio al 31 de agosto.	Todos los peces	Solamente Pesca de 2 Cañas y de Línea (1) (5)
Lobina o Perca de Boca Grande			Todos los peces	Solamente Pesca de 2 Cañas y de Línea (1) (5)	
o Pequeña	18 pulgadas límite mínimo de longitud		Lobina o Perca de Boca Grande		
Lobina o Perca de Boca Grande			o Pequeña	18 pulgadas límite mínimo de longitud	
o Pequeña (14)	3 peces límite de cesta de pesca diaria		Lobina o Perca de Boca Grande		
Mojarra Blanca, Negra o Híbrida (15)	10 peces límite de cesta de pesca diaria		o Pequeña (14)	3 peces límite de cesta de pesca diaria	
Mojarra Blanca, Negra o Híbrida	10 pulgadas límite mínimo de longitud.		Reservorio Old Kinmundy , Ciudad de Kinmundy (Condado Marion)	Todos los peces	Solamente Pesca de 2 Cañas y de Línea (1) (5)
NOTA: LAS EXPLICACIONES PARA LOS NÚMEROS CONTENIDOS EN PARÉNTESIS SE ENCUENTRAN EN LAS PAGINACIONES 8 Y 9.			Bagre de Canal	6 peces límite de cesta de pesca diaria	
			Lobina o Perca de Boca Grande		
			o Pequeña	15 pulgadas límite mínimo de longitud	

REGLAMENTOS PARA LA PESCA DEPORTIVA DEL SITIO ESPECÍFICO

Los reglamentos para la pesca deportiva en todo el estado se hacen cumplir además a los Reglamentos para Sitios Específicos de cada área

ÁREA DE AGUA	ESPECIES O GRUPOS DE PECES	REGLAMENTOS PARA SITIOS ESPECÍFICOS	AREA DE AGUA	ESPECIES O GRUPOS DE PECES	REGLAMENTOS PARA SITIOS ESPECÍFICOS
Lago Olsen , Parque Estatal Rock Cut (Condado Winnebago)	Todo los peces	Solamente Pesca de 2 Cañas y de Línea (1)	Río Pecatonica y Afluentes , Estado de Illinois (Condados Winnebago/Stephenson)	Lobina o perca de boca pequeña	14 pulgadas límite mínimo de longitud
Bagre de Canal	6 peces límite de cesta de pesca diaria		Laguna Perry Farm , Distrito del Parque Bourbonnais (Condado Kankakee)	Todos los peces	Solamente Pesca de 2 Cañas y de Línea (1)
Lobina o Perca de Boca Grande			Bagre de Canal	6 peces límite de cesta de pesca diaria	
o Pequeña	14 pulgadas límite mínimo de longitud		Piasa , (Condados Madison/Jersey)	Restricciones Uso Recreativo	Refugio o área de Caza de Aves Acuáticas (19)
Lobina o Perca de Boca Grande			Lago Pierce , Parque Estatal Rock Cut (Condado Winnebago)	Restricciones Uso Recreativo	Todo el señuelo vivo que exceda las 8 pulgadas deberá ser manipulado con un equipamiento "quickset" (43)
o Pequeña (14)	1 pez límite de cesta de pesca diaria		Todos los peces	Solamente Pesca de 2 Cañas y de Línea (1) (7)	
Reservorio Ciudad de Omaha , Ciudad de Omaha (Condado Gallatin)	Todo los peces	Solamente Pesca de 2 Cañas y de Línea (1)	Bagre de Canal	6 peces límite de cesta de pesca diaria	
Bagre de Canal	6 peces límite de cesta de pesca diaria		Lobina o Perca de Boca Grande		
Lobina o Perca de Boca Grande			o Pequeña (14)	1 pez límite de cesta de pesca diaria	
o Pequeña	14 pulgadas límite mínimo de longitud		Lobina o Perca de Boca Grande		
Reservorio Omaha Township , Ciudad de Omaha (Condado Gallatin)	Todo los peces	Solamente Pesca de 2 Cañas y de Línea (1)	o Pequeña	15 pulgadas límite mínimo de longitud	
Bagre de Canal	6 peces límite de cesta de pesca diaria		Muskellunge Puro	48 pulgadas límite mínimo del longitud (40)	
Lobina o Perca de Boca Grande			Mojarra Blanca, Negra o Híbrida (14)	25 peces límite de cesta de pesca diaria	
o Pequeña	14 pulgadas límite mínimo de longitud		Lago Pinckneyville , Ciudad de Pinckneyville (Condado Perry)	Lobina o Perca de Boca Grande	
Lago Otter , Comisión de Agua del Lago Otter (Condado Macoupin)	Restricciones Uso Recreativo	Todo el señuelo vivo que exceda las 8 pulgadas deberá ser manipulado con un equipamiento "quickset" (43)	o Pequeña	18 pulgadas límite mínimo de longitud	
Todos los peces	Solamente Pesca de 2 Cañas y de Línea (1) (5)		Lobina o Perca de Boca Grande		
Bagre de Canal	6 peces límite de cesta de pesca diaria		o Pequeña (14)	1 pez límite de cesta de pesca diaria	
Lobina o Perca de Boca Grande			Riachuelo Pine , (Condado Ogle)	Trucha	Cerrado en Primavera (11)
o Pequeña	15 pulgadas límite mínimo de longitud		Riachuelo Pine (dentro de las fronteras de Parque Estatal del Bosque White Pines) (Condado Ogle)	Todos los peces	Solamente Pesca de 2 Cañas y de Línea (1)
Lobina o Perca de Boca Grande			Trucha	Cerrado en Primavera (11)	
o Pequeña (14)	3 peces límite de cesta de pesca diaria		Lago Pine , Pueblo de University Park (Condado Will)	Todos los peces	Solamente Pesca de 2 Cañas y de Línea (1)
Lobina Rayada, Blanca o Híbrida Rayada (16)	10 peces límite de cesta de pesca diaria/ 3 peces de 17 pulgadas o mas por día (17)		Bagre de Canal	6 peces límite de cesta de pesca diaria	
Muskellunge Puro	48 pulgadas límite mínimo de longitud (40)		Riachuelo Piscasaw (Condado McHenry)	Trucha	9 pulgadas límite mínimo de longitud
Laguna Palmissano (Cantera del Parque Stern) , Distrito del Parque de Chicago (Condado Cook)	Todos los Peces	Solamente Pesca de 2 Cañas y de Línea (1)	Trucha	Cerrado en Primavera (11)	
Todos los Peces	Solamente Pesca "Capturar y Soltar" (9)		Lago Ciudad de Pittsfield , Ciudad de Pittsfield (Condado Pike)	Todos los peces	Solamente Pesca de 2 Cañas y de Línea (1) (7)
Lago Palmyra-Modesto Comisión del Agua , Ciudades de Palmyra y Modesto (Condado Macoupin)	Todo los peces	Solamente Pesca de 2 Cañas y de Línea (1)	Lobina o Perca de Boca Grande		
Bagre de Canal	6 peces límite de cesta de pesca diaria		o Pequeña	14 pulgadas límite mínimo de longitud	
Lobina o Perca de Boca Grande			Lobina Rayada, Blanca		
o Pequeña	15 pulgadas límite mínimo de longitud		o Híbrida Rayada	17 pulgadas límite mínimo de longitud	
Lobina o Perca de Boca Grande			Lobina Rayada, Blanca		
o Pequeña (14)	3 peces límite de cesta de pesca diaria		o Híbrida Rayada	3 peces límite de cesta de pesca diaria	
Lago Pana , Ciudad de Pana (Condados Shelby y Christian)	Restricciones Uso Recreativo	Todo el señuelo vivo que exceda las 8 pulgadas deberá ser manipulado con un equipamiento "quickset" (43)	Lagunas Parque Pocahontas , Ciudad de Pocahontas (Condado Bond)	Todos los peces	Solamente Pesca de 2 Cañas y de Línea (1)
Todos los peces	Solamente Pesca de 2 Cañas y de Línea (1)		Bagre de Canal	6 peces límite de cesta de pesca diaria	
Bagre de Canal	6 peces límite de cesta de pesca diaria		Lago Ponderosa , Área Estatal de Pesca y Vida Salvaje Mazonia (33) (Condado Grundy)	Todos los peces	Solamente Pesca de 2 Cañas y de Línea (1)
Lobina o Perca de Boca Grande			Bluegill o Pez Sol Oreja Roja (14)	10 peces límite de cesta de pesca diaria	
o Pequeña	14 pulgadas límite mínimo de longitud		Bagre de Canal	6 peces límite de cesta de pesca diaria	
Lobina o Perca de Boca Grande			Lobina o Perca de Boca Grande		
o Pequeña (14)	3 peces límite de cesta de pesca diaria		o Pequeña	15 pulgadas límite mínimo de longitud	
Mojarra Blanca, Negra o Híbrida (15)	25 peces límite de cesta de pesca diaria		Lobina o Perca de Boca Grande		
Mojarra Blanca, Negra o Híbrida	9 pulgadas límite mínimo de longitud		o Pequeña (14)	3 peces límite de cesta de pesca diaria	
			Mojarra Blanca, Negra o Híbrida (15)	10 peces límite de cesta de pesca diaria	

NOTA: LAS EXPLICACIONES PARA LOS NÚMEROS CONTENIDOS EN PARÉNTESIS SE ENCUENTRAN EN LAS PAGINACIONES 8 Y 9.

REGLAMENTOS PARA LA PESCA DEPORTIVA DEL SITIO ESPECÍFICO

Los reglamentos para la pesca deportiva en todo el estado se hacen cumplir además a los Reglamentos para Sitios Específicos de cada área

AREA DE AGUA	ESPECIES O GRUPOS DE PECES	REGLAMENTOS PARA SITIOS ESPECÍFICOS	AREA DE AGUA	ESPECIES O GRUPOS DE PECES	REGLAMENTOS PARA SITIOS ESPECÍFICOS
Lago Powerton , Área de Pesca y Vida Salvaje del Lago Powerton (Condado Tazewell)		Restricciones Uso Recreativo/Refugio o Área de Caza de Aves Acuáticas (39) El Lago Powerton permanecerá cerrado al tráfico de botes excepto para cazadores legales de aves acuáticas desde una semana previa al comienzo de la temporada regular de aves acuáticas hasta el 15 de Febrero, y estará cerrado a todo ingreso durante la temporada regular de ganso Canadiense y temporada de patos Todos los peces Solamente Pesca de 2 Cañas y de Línea (1) Bagre de Canal o Azul (14) 6 peces límite de cesta de pesca diaria Lobina o Perca de Boca Grande o Pequeña 18 pulgadas límite mínimo de longitud Lobina o Perca de Boca Grande o Pequeña (14) 1 pez límite de cesta de pesca diaria Lobina rayada, blanca o híbrida rayada (16) 10 peces límite de cesta de pesca diaria, 3 peces de 17 pulgadas o mas por día Wallege, Sauger o Wallege Híbrido (14) 3 peces límite de cesta de pesca diaria Wallege, Sauger o Wallege Híbrido 18 pulgadas límite mínimo de longitud	Lago Raccoon , Ciudad de Centralia (Condado de Marion)		Lobinas o percas de boca pequeña o grande 15 pulgadas de límite mínimo de longitud
Laguna Prospect , Ciudad de Moline (Condado Rock Island)		Trucha Cerrado en Otoño (10)	Lago Ramsey , Parque Estatal Lago Ramsey (Condado Fayette)		Todos los peces Solamente Pesca de 2 Cañas y de Línea (1) Bluegill o Pez Sol Oreja Roja (14) 25 peces límite de cesta de pesca diaria Bagre de Canal 6 peces límite de cesta de pesca diaria Lobina o Perca de Boca Grande o Pequeña 14 pulgadas límite mínimo de longitud Mojarra Blanca, Negra o Híbrida (15) 10 peces límite de cesta de pesca diaria Mojarra Blanca, Negra o Híbrida 9 pulgadas límite mínimo de longitud
Parque Estatal Pyramid – Lagos Blue Wing, Green Wing y Goldeneye , Parque Estatal Pyramid (Condado Perry)		Restricciones Uso Recreativo Área de Caza de Aves Acuáticas (desde el 28 de octubre hasta el 28 de Febrero se permite la pesca solamente en áreas designadas, y el horario de pesca es desde ½ hora antes del amanecer hasta las 2 p. m.). Todo el señuelo vivo que exceda las 8 pulgadas deberá ser manipulado con un equipamiento "quickset" (43) Todos los peces Solamente Pesca de 2 Cañas y de Línea (1) (5) Bluegill o Pez Sol Oreja Roja (14) 25 peces límite de cesta de pesca diaria Bagre de Canal 6 peces límite de cesta de pesca diaria Lobina o Perca de Boca Grande o Pequeña 14-18 pulgadas franja de protección (no posesión) Lobina o Perca de Boca Grande o Pequeña (14) 1 pez mayor a 18 pulgadas y 5 peces menores a 14 pulgadas (38) Muskellunge Puro 48 pulgadas límite mínimo de longitud Mojarra Blanca, Negra o Híbrida (15) 25 peces límite de cesta de pesca diaria	Lagunas del Parque Estatal del Lago Ramsey , Parque Estatal del Lago Ramsey (Condado Fayette)		Todos los peces Solamente Pesca de 2 Cañas y de Línea (1) Bagre de Canal 6 peces límite de cesta de pesca diaria Lobina o Perca de Boca Grande o Pequeña 14 pulgadas límite mínimo de longitud
Parque Estatal Pyramid – Áreas Captain, Denmark y Galum y Conant Este – Todos los lagos y lagunas a excepción de los lagos Blue Wing, Green Wing y Goldeneye , Parque Estatal Pyramid (Condado Perry)		Restricciones Uso Recreativo Refugio o Área de Caza de Aves Acuáticas (todo uso que no sea caza de aves acuáticas está prohibido desde el 28 de Octubre al 28 de Febrero). Todo el señuelo vivo que exceda las 8 pulgadas deberá ser manipulado con un equipamiento "quickset" (43) Todos los peces Solamente Pesca de 2 Cañas y de Línea (1) Bluegill o Pez Sol Oreja Roja (14) 25 peces límite de cesta de pesca diaria Bagre de Canal 6 peces límite de cesta de pesca diaria Lobina o Perca de Boca Grande o Pequeña 14-18 pulgadas franja de protección (no posesión) Lobina o Perca de Boca Grande o Pequeña (14) 1 pez mayor a 18 pulgadas y 5 peces menores a 14 pulgadas (38) Muskellunge Puro 48 pulgadas límite mínimo de longitud Mojarra Blanca, Negra o Híbrida (15) 25 peces límite de cesta de pesca diaria	Lago Condado Randolph , Área de Conservación del Condado Randolph (Condado Randolph)		Todos los peces Solamente Pesca de 2 Cañas y de Línea (1) Bagre de Canal 6 peces límite de cesta de pesca diaria Lobina o Perca de Boca Grande o Pequeña 14 pulgadas límite mínimo de longitud Lobina o Perca de Boca Grande o Pequeña (14) 3 peces límite de cesta de pesca diaria Trucha Cerrado en Otoño (10)
Lagos y lagunas del Parque Estatal Pyramid (excluyendo las Áreas Captain, Denmark, Galum y Conant Este) , Parque Estatal Pyramid (Condado Perry)		Todos los peces Solamente Pesca de 2 Cañas y de Línea (5) Bagre de Canal 6 peces límite de cesta de pesca diaria Lobina o Perca de Boca Grande o Pequeña 14-18 pulgadas franja de protección (no posesión) Lobina o Perca de Boca Grande o Pequeña (14) 1 pez mayor a 18 pulgadas y 5 peces menores a 14 pulgadas (40)	Lago Red Hills , Parque Estatal Red Hills (Condado Lawrence)		Todos los peces Solamente Pesca de 2 Cañas y de Línea (1) Bagre de Canal 6 peces límite de cesta de pesca diaria Lobina o Perca de Boca Grande o Pequeña 15 pulgadas límite mínimo de longitud
			Área de Administración de Vida Salvaje Red's Landing (Condado Calhoun)		Restricciones Uso Recreativo Refugio o Área de Caza de Aves Acuáticas (19). El área de ingreso a pie está cerrada al traspaso desde los 7 días antes a la temporada regular de patos.
			Ciénaga Redwing/Lago Deer (Condado Lago)		Restricciones Uso Recreativo Refugio o Área de Caza de Aves Acuáticas (33)
			Lago Rend , Cuerpos de Ingenieros de la Armada de los EE.UU. (Condados Franklin y Jefferson)		Restricciones Uso Recreativo . . Refugio o Área de Caza de Aves Acuáticas (22) (33) Bagre de Canal Todas las redes de pesca de anzuelos múltiples (jugs) deben ser atendidas en todo momento mientras se pesca (2) Lobina o Perca de Boca Grande o Pequeña 14 pulgadas límite mínimo de longitud Lobina Rayada, Blanca o Híbrida Rayada (8) 20 peces límite de cesta diaria de pesca/ 3 peces de 17 pulgadas o más por día Mojarra Blanca, Negra o Híbrida (15) 25 peces de límite de cesta diaria de pesca/10 peces de 10 pulgadas o mas por día
			Lago Rend Proyecto Lagunas – Laguna de la rama Jackie, Ina N. Borrow Pit, Laguna Green Heron, Laguna North Marcum Campground , Cuerpos de Ingenieros de la Armada de los EE.UU. (Condados Franklin and Jefferson)		Todos los peces Solamente Pesca de 2 Cañas y de Línea (1) Bluegill o Pez Sol Oreja Roja (14) 10 peces límite de cesta de pesca diaria Bagre de Canal 6 peces límite de cesta de pesca diaria Lobina o Perca de Boca Grande o Pequeña 14 pulgadas límite mínimo de longitud Lobina o Perca de Boca Grande o Pequeña (14) 1 pez límite de cesta de pesca diaria.
			Área de Pesca y Vida Salvaje del Lago Rice (Condado Fulton)		Restricciones Uso Recreativo Refugio o Área de Caza de Aves Acuáticas (33)

NOTA: LAS EXPLICACIONES PARA LOS NÚMEROS CONTENIDOS EN PARÉNTESIS SE ENCUENTRAN EN LAS PAGINACIONES 8 Y 9.

REGLAMENTOS PARA LA PESCA DEPORTIVA DEL SITIO ESPECÍFICO

Los reglamentos para la pesca deportiva en todo el estado se hacen cumplir además a los Reglamentos para Sitios Específicos de cada área

ÁREA DE AGUA	ESPECIES O GRUPOS DE PECES	REGLAMENTOS PARA SITIOS ESPECÍFICOS	AREA DE AGUA	ESPECIES O GRUPOS DE PECES	REGLAMENTOS PARA SITIOS ESPECÍFICOS
Lago Ridge , Parque Estatal Fox Ridge (Condado Coles)	Todos los peces	Solamente Pesca de 2 Cañas y de Línea (1) (27)	Lago Parque Roodhouse , Ciudad de Roodhouse (Condado Greene)	Todos los peces	Solamente Pesca de 2 Cañas y de Línea (1)
Bagre de Canal		14 pulgadas límite mínimo de longitud	Bagre de Canal		6 peces límite de cesta de pesca diaria
Lobina o Perca de Boca Grande					
o Pequeña		14 pulgadas límite mínimo de longitud			
Laguna Parque Riis , Parque del Distrito de Chicago (Condado Cook)	Todos los peces	Solamente Pesca de 2 Cañas y de Línea (1)	Canteras Ruta 6 (Este y Oeste) , Distrito de Preservación del Bosque del Condado de Will (Condado Will)	Todos los peces	Solamente Pesca de 2 Cañas y de Línea (1)
Bagre de Canal		4 peces límite de cesta de pesca diaria	Bluegill o Pez Sol Oreja Roja (14)		15 peces límite de cesta de pesca diaria
			Bagre de Canal		3 peces límite de cesta de pesca diaria
			Lobina o Perca de Boca Grande		
			o Pequeña		18 pulgadas límite mínimo de longitud
			Lobina o Perca de Boca Grande		
			o Pequeña (14)		1 pez límite de cesta de pesca diaria.
Riprap Landing (Condado Calhoun)	Restricciones Uso Recreativo	Refugio o Área de Caza de Aves Acuáticas (19)	Laguna "Route 154" Uso Diurno , Estado de Illinois (Condado Randolph)	Todos los peces	Solamente Pesca de 2 Cañas y de Línea (1)
			Bagre de Canal		6 peces límite de cesta de pesca diaria
			Lobina o Perca de Boca Grande		
			o Pequeña		15 pulgadas límite mínimo de longitud
			Lobina o Perca de Boca Grande		
			o Pequeña (14)		1 pez límite de cesta de pesca diaria
Lagos (Distrito de) Preservación del Bosque River Bend (Lagos Sunset y Shadow) , Distrito de Preservación del Bosque del Condado Champaign (Condado Champaign)	Todos los peces	Solamente Pesca de 2 Cañas y de Línea (1)	Mojarra Blanca, Negra o Híbrida		15 peces límite de cesta de pesca diaria
Bluegill o Pez Sol Oreja Roja		8 pulgadas límite mínimo de longitud	o Pequeña		15 pulgadas límite mínimo de longitud
Bluegill o Pez Sol Oreja Roja (14)		10 peces límite de cesta de pesca	Lobina o Perca de Boca Grande		
Bagre de Canal		6 peces límite cesta diaria de pesca	o Pequeña		1 pez límite de cesta diaria de pesca
Lobina o Perca de Boca Grande			Mojarra Blanca, Negra o Híbrida (15)		10 peces límite de cesta de pesca diaria
o Pequeña		15 pulgadas límite mínimo de longitud			
Lobina o Perca de Boca Grande					
o Pequeña (14)		1 pez límite cesta diaria de pesca			
Mojarra Blanca, Negra o Híbrida		9 pulgadas límite mínimo de longitud			
Mojarra Blanca, Negra o Híbrida (15)		10 peces límite de cesta de pesca diaria			
Laguna Parque Riverside , Distrito Parque Moline (Condado Rock Island)	Todos los peces	Solamente Pesca de 2 Cañas y de Línea (1)	Sag Quarry Este , Distrito de Preservación del Bosque del Condado Cook (Condado Cook)	Bluegill, Pez Sol Oreja Roja	
Bagre de Canal		6 peces límite de cesta de pesca diaria	o Pumpkinseed (14)		15 peces límite de cesta de pesca diaria
			Trucha "Rainbow" (arcoíris)		Cerrado en Primavera (11)
			Mojarra Blanca, Negra o Híbrida (15)		15 peces límite de cesta de pesca diaria
Laguna Parque Rochester , Ciudad de Rochester (Condado Sangamon)	Todos los peces	Solamente Pesca de 2 Cañas y de Línea (1)	Área de Pesca y Vida Salvaje de los Bosques Sahara , Estado de Illinois (Condado Saline)	Todos los peces	Solamente Pesca de 2 Cañas y de Línea (1)
Bluegill o Pez Sol Oreja Roja (14)		10 peces límite de cesta de pesca	Bluegill o Pez Sol Oreja Roja (14)		15 peces límite de cesta de pesca
Bagre de Canal		3 peces límite cesta diaria de pesca	Bagre de Canal		6 peces límite cesta diaria de pesca
Lobina o Perca de Boca Grande			Lobina o Perca de Boca Grande		
o Pequeña		15 pulgadas límite mínimo de longitud	o Pequeña		18 pulgadas límite mínimo de longitud
Lobina o Perca de Boca Grande			Lobina o Perca de Boca Grande		
o Pequeña (14)		3 peces límite cesta diaria de pesca	o Pequeña (14)		1 pez límite cesta diaria de pesca
			Mojarra Blanca, Negra o Híbrida (15)		15 peces límite de cesta de pesca diaria
Riachuelo Rock , Estado de Illinois (Condado Kankakee)	Trucha	Cerrado en Primavera (11)	Lago St. Elmo Sur , Ciudad de St. Elmo (Condado Fayette)	Todos los peces	Solamente Pesca de 2 Cañas y de Línea (1)
			Bagre de Canal		6 peces límite cesta diaria de pesca
			Lobina o Perca de Boca Grande		
			o Pequeña		14 pulgadas límite mínimo de longitud
Río Rock , desde la represa "Sears and Steel" corriente abajo hasta la confluencia con el Río Mississippi, Estado de Illinois (Condado Rock Island)	Walleye	15 pulgadas límite mínimo de longitud con una franja de protección de límite de longitud de 20-27 pulgadas (24)	Reservorio Salem, Ciudad de Salem (Marion County)	Todos los peces	Solamente Pesca de 2 Cañas y de Línea (1) (5)
Walleye y Sauger (14)		6 peces límite de cesta diaria de pesca con no más de 1 walleye mayor de 27 pulgadas de largo total	Bagre de Canal		6 peces límite cesta diaria de pesca
			Lobina o Perca de Boca Grande		
			o Pequeña		14 pulgadas límite mínimo de longitud
Río Rock, línea estatal de Wisconsin corriente abajo hasta la confluencia con el Río Mississippi , incluyendo afluentes, Estado de Illinois, (Múltiples Condados)	Lobina o perca de boca pequeña	14 pulgadas límite mínimo de longitud	Lago Sam Dale , Área de Conservación Sam Dale (Condado Wayne)	Restricciones Uso Recreativo	Todo el señuelo vivo que exceda las 8 pulgadas deberá ser manipulado con un equipamiento "quickset" (43)
			Todos los peces		Solamente Pesca de 2 Cañas y de Línea (1) (5)
			Bagre de Canal		6 peces límite cesta diaria de pesca
			Lobina o Perca de Boca Grande		
			o Pequeña		14 pulgadas límite mínimo de longitud
			Muskellunge Puro		48 pulgadas límite minino de longitud
Laguna "Rock Springs" Sendero de Bicicleta , Distrito de Conservación del Condado Macon (Condado Macon)	Todos los peces	Solamente Pesca de 2 Cañas y de Línea (1)	Laguna de Trucha Sam Dale , Área de Conservación Sam Dale (Condado Wayne)	Todos los peces	Solamente Pesca de 2 Cañas y de Línea (1)
Bagre de Canal		6 peces límite de cesta de pesca diaria	Bagre de Canal		6 peces límite cesta diaria de pesca
Lobina o Perca de Boca Grande			Lobina o Perca de Boca Grande		
o Pequeña		15 pulgadas límite mínimo de longitud	o Pequeña		14 pulgadas límite mínimo de longitud
Lobina o Perca de Boca Grande			Trucha		Cerrado en Otoño (10)
o Pequeña (14)		1 pez límite de cesta de pesca diaria	Trucha		Cerrado en Primavera (11)
Laguna Rock Springs , Distrito de Conservación del Condado Macon (Condado Macon)	Todos los peces	Solamente Pesca de 2 Cañas y de Línea (1)			
Bagre de Canal		6 peces límite de cesta de pesca diaria			
Lobina o Perca de Boca Grande					
o Pequeña		15 pulgadas límite mínimo de longitud			
Lobina o Perca de Boca Grande					
o Pequeña (14)		1 pez límite de cesta de pesca diaria			
Trucha		Cerrado en Otoño (10)			

NOTA: LAS EXPLICACIONES PARA LOS NÚMEROS CONTENIDOS EN PARÉNTESIS SE ENCUENTRAN EN LAS PAGINACIONES 8 Y 9.

REGLAMENTOS PARA LA PESCA DEPORTIVA DEL SITIO ESPECÍFICO

Los reglamentos para la pesca deportiva en todo el estado se hacen cumplir además a los Reglamentos para Sitios Específicos de cada área

AREA DE AGUA	ESPECIES O GRUPOS DE PECES	REGLAMENTOS PARA SITIOS ESPECÍFICOS	AREA DE AGUA	ESPECIES O GRUPOS DE PECES	REGLAMENTOS PARA SITIOS ESPECÍFICOS
Lago Sam Parr , Parque Estatal Sam Parr (Condado Jasper)	Todos los peces	Solamente Pesca de 2 Cañas y de Línea (1) (5)	Lago Shabbona , Parque Estatal Lago Shabbona (Condado DeKalb)	Restricciones Uso Recreativo	Todo el señuelo vivo que exceda las 8 pulgadas deberá ser manipulado con un equipamiento "quickset" (43)
Bagre de Canal	6 peces límite cesta diaria de pesca		Todos los peces	Solamente Pesca de 2 Cañas y de Línea (1) (7)	
Lobina o Perca de Boca Grande			Bluegill o Pez Sol Oreja Roja (14)	10 peces límite de cesta de pesca diaria	
o Pequeña	14 pulgadas límite mínimo de longitud		Bagre de Canal	6 peces límite de cesta de pesca diaria	
Lago Sand , Parque Estatal "Illinois Beach" (Condado Lake)	Todos los peces	Solamente Pesca de 2 Cañas y de Línea (1)	Lobina o Perca de Boca Grande		
Bagre de Canal	6 peces límite cesta diaria de pesca		o Pequeña (14)	1 pez límite de cesta de pesca diaria	
Lobina o Perca de Boca Grande			Lobina o Perca de Boca Grande		
o Pequeña	15 pulgadas límite mínimo de longitud		o Pequeña	14 pulgadas límite mínimo de longitud	
Lobina o Perca de Boca Grande			Muskellunge Puro	48 pulgadas límite mínimo de longitud (40)	
o Pequeña (14)	1 pez límite de cesta de pesca diaria		Lobina rayada, blanca, o híbrida rayada	17 pulgadas límite mínimo de longitud	
Trucha	Cerrado en Otoño (10)		rayada (16)	3 peces límite de cesta de pesca diaria	
Trucha	Cerrado en Primavera (11)		Wallege, Sauger o Wallege Híbrido	18 pulgadas límite mínimo de longitud	
			Mojarra Blanca, Negra o Híbrida (15)	10 peces límite de cesta de pesca diaria	
Área de Conservación Sanganois (Condados Mason/Cass/Schuyler/Menard) (33) (42)	Lobina o Perca de Boca Grande		Lagos & Lagunas Bosque Nacional Shawnee menores a 10 acres , Servicio de Bosques de EE.UU. (Múltiples Condados)	Todos los peces	Solamente Pesca de 2 Cañas y de Línea (1)
o Pequeña	12 pulgadas límite mínimo de longitud		Bagre de Canal	6 peces límite cesta diaria de pesca	
Lago Sangchris , Parque Estatal del Lago Sangchris (Condados Christian/Sangamon)	Restricciones Uso Recreativo	El refugio de aves acuáticas fijado está cerrado a todo tráfico de botes durante la temporada de aves acuáticas. La pesca desde el banco a lo largo de la represa estará permitida. La pesca estará prohibida en los brazos este y oeste del lago durante el periodo comprendido entre los 10 días previos a la temporada de pato hasta el final de la temporada de pato. La pesca estará prohibida en el brazo oeste del lago al sur de las líneas de alta tensión durante esa porción de la temporada de ganso Canadiense que continua a la temporada de pato.	Lobina o perca de boca grande, pequeña		15 pulgadas límite mínimo de longitud
Todos los peces	Solamente Pesca de 2 Cañas y de Línea (1) (45)		o con mancha		
Lobina o Perca de Boca Grande			Bosque Nacional Shawnee- Riachuelo de la Bahía Lagos #5 y #8 (Lago Sugar Creek) , Servicio de Bosques de EE.UU. (Condado Pope)	Todos los peces	Solamente Pesca de 2 Cañas y de Línea (1)
o Pequeña	15 pulgadas límite mínimo de longitud		Bagre de Canal	6 peces límite cesta diaria de pesca	
Lobina o Perca de Boca Grande			Lobina o perca de boca grande, pequeña		15 pulgadas límite mínimo de longitud
o Pequeña (14)	3 peces límite de cesta de pesca diaria.		o con mancha		
Mojarra Blanca, Negra o Híbrida (15)	10 peces límite de cesta de pesca diaria		Bosque Nacional Shawnee – Lago Dutchman , Servicio de Bosque de EE.UU. (Condado Johnson)	Todos los peces	Solamente Pesca de 2 Cañas y de Línea (1)
Mojarra Blanca, Negra o Híbrida	10 pulgadas límite mínimo de longitud.		Bagre de Canal	6 peces límite cesta diaria de pesca	
Laguna del Parque del Lago Sangchris , Parque Estatal del Lago Sangchris (Condado Sangamon)	Todos los peces	Solamente Pesca de 2 Cañas y de Línea (1)	Lobina o perca de boca grande, pequeña		15 pulgadas límite mínimo de longitud
Laguna Schiller , Distrito de Preservación del Bosque del Condado Cook (Cook County)	Todos los peces	Solamente Pesca de 2 Cañas y de Línea (1) (36)	o con mancha		
Bluegill, Pez Sol Oreja Roja			Bosque Nacional Shawnee – Little Cache #1 , Servicio de Bosque de EE.UU. (Condado Johnson)	Todos los peces	Solamente Pesca de 2 Cañas y de Línea (1)
o Pumpkinseed (14)	15 peces límite de cesta diaria de pesca		Bagre de Canal	6 peces límite cesta diaria de pesca	
Bagre de Canal	6 peces límite cesta diaria de pesca		Lobina o perca de boca grande, pequeña		15 pulgadas límite mínimo de longitud
Lobina o Perca de Boca Grande			o con mancha		
o Pequeña	14 pulgadas límite mínimo de longitud		Bosque Nacional Shawnee – Lago Little Cedar , Servicio de Bosque de EE.UU. (Condado Johnson)	Todos los peces	Solamente Pesca de 2 Cañas y de Línea (1)
Mojarra Blanca, Negra o Híbrida (15)	15 peces límite de cesta de pesca diaria		Lobina o Perca de Boca Grande		
Lago Schuy-Rush , Ciudad de Rushville (Condado Schuyler)	Todos los peces	Solamente Pesca de 2 Cañas y de Línea (1)	o Pequeña	14 -18 pulgadas franja de protección límite de longitud (no posesión)	
Bagre de Canal	6 peces límite cesta diaria de pesca		Lobina o Perca de Boca Grande		
Mojarra Blanca, Negra o Híbrida	9 pulgadas límite mínimo de longitud		o Pequeña (14)	5 peces menores a 14 pulgadas y 1 pez mayor a 18 pulgadas de límite de cesta de pesca diaria (40)	
Laguna Senior Citizen's , Parque Estatal del Río Kankakee (Condado Kankakee)	Todos los peces	Solamente Pesca de 2 Cañas y de Línea (1)	Lobina rayada, blanca, o híbrida rayada	17 pulgadas límite mínimo de longitud	
Bagre de Canal	6 peces límite cesta diaria de pesca		Lobina rayada, blanca, o híbrida rayada (16)	3 peces límite de cesta de pesca diaria	
Lago Ciudad Sesser , Ciudad de Sesser (Condado Franklin)	Todos los peces	Solamente Pesca de 2 Cañas y de Línea (1)	Bosque Nacional Shawnee – Lago One Horse Gap , Servicio de Bosque de EE.UU. (Condado Pope)	Todos los peces	Solamente Pesca de 2 Cañas y de Línea (1)
Bagre de Canal	6 peces límite cesta diaria de pesca		Bagre de Canal	6 peces límite cesta diaria de pesca	
Lobina o Perca de Boca Grande			Lobina o perca de boca grande, pequeña		15 pulgadas límite mínimo de longitud
o Pequeña	18 pulgadas límite mínimo de longitud		o con mancha		
Lobina o Perca de Boca Grande					
o Pequeña (14)	1 pez límite de cesta de pesca diaria				

NOTA: LAS EXPLICACIONES PARA LOS NÚMEROS CONTENIDOS EN PARÉNTESIS SE ENCUENTRAN EN LAS PAGINACIONES 8 Y 9.

REGLAMENTOS PARA LA PESCA DEPORTIVA DEL SITIO ESPECÍFICO

Los reglamentos para la pesca deportiva en todo el estado se hacen cumplir además a los Reglamentos para Sitios Específicos de cada área

ÁREA DE AGUA	ESPECIES O GRUPOS DE PECES	REGLAMENTOS PARA SITIOS ESPECÍFICOS	AREA DE AGUA	ESPECIES O GRUPOS DE PECES	REGLAMENTOS PARA SITIOS ESPECÍFICOS
Bosque Nacional Shawnee – Lago Pounds Hollow , Servicio de Bosque de EE.UU. (Condado Gallatin)	Todos los peces	Solamente Pesca de 2 Cañas y de Línea (1)	Parque Estatal Silver Springs (Lago Big) & Lagunas , Área Estatal de Pesca & Vida Salvaje Silver Springs (Condado Kendall)	Todos los peces	Solamente Pesca de 2 Cañas y de Línea (1)
Bagre de Canal	6 peces límite cesta diaria de pesca		Bagre de Canal	6 peces límite de cesta de pesca diaria	
Lobina o perca de boca grande, pequeña o con mancha	15 pulgadas límite mínimo de longitud		Lobina o Perca de Boca Grande o Pequeña	15 pulgadas límite mínimo de longitud	
Bosque Nacional Shawnee – Lago Tecumseh , Servicio de Bosque de EE.UU. (Condado Hardin)	Todos los peces	Solamente Pesca de 2 Cañas y de Línea (1)	Trucha	Cerrado en Otoño (10)	
Bagre de Canal	6 peces límite cesta diaria de pesca		Trucha	Cerrado en Primavera (11)	
Lobina o perca de boca grande, pequeña o con mancha	15 pulgadas límite mínimo de longitud		Lagunas Skokies , Distrito de Preservación del Bosque del Condado Cook (Condado Cook)	Todos los peces	Solamente Pesca de 2 Cañas y de Línea (1) (36)
Bosque Nacional Shawnee – Turkey Bayou , Servicio de Bosque de EE.UU. (Condado Jackson)	Todos los peces	Solamente Pesca de 2 Cañas y de Línea (1)	Bluegill, Pez Sol Oreja Roja o Pumpkinseed (14)	15 peces límite de cesta diaria de pesca	
Bagre de Canal	6 peces límite cesta diaria de pesca		Bagre de Canal	6 peces límite cesta diaria de pesca	
Lobina o perca de boca grande, pequeña o con mancha	15 pulgadas límite mínimo de longitud		Lobina o Perca de Boca Grande o Pequeña	14 pulgadas límite mínimo de longitud	
Bosque Nacional Shawnee – Lago Whoppie Cat , Servicio de Bosque de EE.UU. (Condado Hardin)	Todos los peces	Solamente Pesca de 2 Cañas y de Línea (1)	Wallege, Sauger o Wallege Híbrido	18 pulgadas límite mínimo de longitud	
Bagre de Canal	6 peces límite cesta diaria de pesca		Mojarra Blanca, Negra o Híbrida (15)	15 peces límite de cesta de pesca diaria	
Lobina o perca de boca grande, pequeña o con mancha	15 pulgadas límite mínimo de longitud		Área Estatal de Pesca y Vida Salvaje Snakeden Hollow - Lago McMaster & Otros Cuerpos de Agua en el lugar, Estado de Illinois (Condado Knox)	Restricciones Uso Recreativo	Refugio o Área de Caza de Aves Acuáticas (Todo uso distinto a la caza de aves acuáticas está prohibido desde los 14 días previos a la temporada de patos hasta el final de la temporada de gansos canadienses de la zona central); Todo el señuelo vivo que exceda las 8 pulgadas deberá ser manipulado con un equipamiento "quickset" (43)
Laguna Parque Sherman , Parque del Distrito de Chicago (Condado Cook)	Todos los peces	Solamente Pesca de 2 Cañas y de Línea (1)	Todos los peces	Solamente Pesca de 2 Cañas y de Línea (1)	
Bagre de Canal	4 peces límite cesta diaria de pesca		Bluegill o Pez Sol Oreja Roja (14)	10 peces límite de cesta de pesca diaria	
Lago Siloam Springs , Parque Estatal Siloam Springs (Condado Adams)	Todos los peces	Solamente Pesca de 2 Cañas y de Línea (1) (7)	Bagre de Canal	6 peces límite de cesta de pesca diaria	
Bagre de Canal	6 peces límite cesta diaria de pesca		Lobina o Perca de Boca Grande o Pequeña (14)	3 peces límite de cesta de pesca diaria con solo 1 pez de 15 pulgadas o más	
Lobina o Perca de Boca Grande o Pequeña	12-15 pulgadas franja límite de longitud (3)		Muskellunge Puro	42 pulgadas límite mínimo de longitud	
Trucha	Cerrado en Otoño (10)		Wallege, Sauger o Wallege Híbrido (14)	3 peces límite de cesta de pesca diaria	
Trucha	Cerrado en Primavera (11)		Mojarra Blanca, Negra o Híbrida (15)	5 peces límite de cesta de pesca diaria	
Parque Estatal Siloam Springs – Aguas Buckhorn Unit , Parque Estatal Siloam Springs (Condado Brown)	Todos los peces	Solamente Pesca de 2 Cañas y de Línea (1)	Lagos de la Ciudad de Sparta , Ciudad de Sparta (Condado Randolph)	Todos los peces	Solamente Pesca de 2 Cañas y de Línea (1)
Bagre de Canal	6 peces límite de cesta de pesca diaria		Bagre de Canal	6 peces límite de cesta de pesca diaria	
Bluegill o Pez Sol Oreja Roja	8 pulgadas límite mínimo de longitud		Lobina o Perca de Boca Grande o Pequeña	15 pulgadas límite mínimo de longitud	
Bluegill o Pez Sol Oreja Roja (14)	10 peces límite de cesta de pesca diaria		Reservorio Ciudad de Sparta (Sur) , Ciudad de Sparta (Condado Randolph)	Todos los peces	Solamente Pesca de 2 Cañas y de Línea (1)
Lobina o Perca de Boca Grande o Pequeña	18 pulgadas límite mínimo de longitud		Bagre de Canal	6 peces límite de cesta de pesca diaria	
Lobina o Perca de Boca Grande o Pequeña (14)	1 pez límite de cesta de pesca diaria		Bluegill o Pez Sol Oreja Roja (14)	15 peces límite de cesta de pesca diaria	
Lago Silver , Ciudad de Highland (Condado Madison)	Lobina o Perca de Boca Grande o Pequeña	15 pulgadas límite mínimo de longitud	Lobina o Perca de Boca Grande o Pequeña	15 pulgadas límite mínimo de longitud	
Lobina o Perca de Boca Grande o Pequeña (14)	3 peces límite de cesta de pesca diaria		Lago Sparta "T" , Ciudad de Sparta (Condado Randolph)	Todos los peces	Solamente Pesca de 2 Cañas y de Línea (1)
Lago Silver , Distrito de Preservación del Bosque del Condado DuPage (Condado DuPage)	Todos los peces	Solamente Pesca de 2 Cañas y de Línea (1)	Bluegill o Pez Sol Oreja Roja	8 pulgadas límite mínimo de longitud	
Bagre de Canal	3 peces límite de cesta de pesca diaria		Bluegill o Pez Sol Oreja Roja (14)	15 peces límite de cesta de pesca diaria	
Bagre de Canal	12 pulgadas límite mínimo de longitud		Bagre de Canal	6 peces límite de cesta de pesca diaria	
Lobina o Perca de Boca Grande o Pequeña	15 pulgadas límite mínimo de longitud		Lobina o Perca de Boca Grande o Pequeña	15 pulgadas límite mínimo de longitud	
Lobina o Perca de Boca Grande o Pequeña (14)	3 peces límite de cesta de pesca diaria		Lobina o Perca de Boca Grande o Pequeña (14)	3 peces límite de cesta de pesca diaria	
Trucha	Cerrado en Primavera (11)		Mojarra Blanca, Negra o Híbrida	9 pulgadas límite mínimo de longitud	
Wallege, Sauger o Wallege Híbrido	16 pulgadas límite mínimo de longitud		Mojarra Blanca, Negra o Híbrida (15)	10 peces límite de cesta de pesca diaria	
Wallege, Sauger o Wallege Híbrido (14)	3 peces límite de cesta de pesca diaria				
Mojarra Blanca, Negra o Híbrida	9 pulgadas límite mínimo de longitud				
Mojarra Blanca, Negra o Híbrida (15)	15 peces límite de cesta de pesca diaria				



NOTA: LAS EXPLICACIONES PARA LOS NÚMEROS CONTENIDOS EN PARÉNTESIS SE ENCUENTRAN EN LAS PAGINACIONES 8 Y 9.

REGLAMENTOS PARA LA PESCA DEPORTIVA DEL SITIO ESPECÍFICO

Los reglamentos para la pesca deportiva en todo el estado se hacen cumplir además a los Reglamentos para Sitios Específicos de cada área

AREA DE AGUA	ESPECIES O GRUPOS DE PECES	REGLAMENTOS PARA SITIOS ESPECÍFICOS	AREA DE AGUA	ESPECIES O GRUPOS DE PECES	REGLAMENTOS PARA SITIOS ESPECÍFICOS
Complejo de Caza y Recreación Sparta World – Lago Derby, Estado de Illinois (Condado Randolph) Todos los peces Solamente Pesca de 2 Cañas y de Línea (1) Bluegill o Pez Sol Oreja Roja (14) 15 peces límite de cesta de pesca diaria Bagre de Canal 6 peces límite de cesta de pesca diaria Lobina o Perca de Boca Grande o Pequeña 18 pulgadas límite mínimo de longitud Lobina o Perca de Boca Grande o Pequeña (14) 1 pez límite de cesta de pesca diaria Mojarra Blanca, Negra o Híbrida 10 pulgadas límite mínimo de longitud Mojarra Blanca, Negra o Híbrida (15) 10 peces límite de cesta de pesca diaria Trucha Cerrado en Otoño (10) Trucha Cerrado en Primavera (11)			Parque Estatal Starved Rock (Condado LaSalle) Restricciones Uso Recreativo Refugio o Área de Caza de Aves Acuáticas (33)		
Lagos del Complejo de Caza y Recreación Sparta World – Estado de Illinois (Condado Randolph) Todos los peces Solamente Pesca de 2 Cañas y de Línea (1) Bluegill o Pez Sol Oreja Roja (14) 15 peces límite de cesta de pesca diaria Bagre de Canal 6 peces límite de cesta de pesca diaria Lobina o Perca de Boca Grande o Pequeña 18 pulgadas límite mínimo de longitud Lobina o Perca de Boca Grande o Pequeña (14) 1 pez límite de cesta de pesca diaria Mojarra Blanca, Negra o Híbrida 10 pulgadas límite mínimo de longitud Mojarra Blanca, Negra o Híbrida (15) 10 peces límite de cesta de pesca diaria			Lago Ciudad de Staunton, Ciudad de Staunton (Condado Macoupin) Restricciones Uso Recreativo Todo el señuelo vivo que exceda las 8 pulgadas deberá ser manipulado con un equipamiento "quickset" (43) Todos los peces Solamente Pesca de 2 Cañas y de Línea (1) Bagre de Canal 6 peces límite de cesta de pesca diaria Lobina o Perca de Boca Grande o Pequeña 15 pulgadas límite mínimo de longitud Lobina o Perca de Boca Grande o Pequeña (14) 3 peces límite de cesta de pesca diaria Muskellunge Puro 36 pulgadas límite mínimo de longitud		
Lago Spencer, Distrito de Conservación del Condado Boone (Condado Boone) Todos los peces Solamente Pesca de 2 Cañas y de Línea (1) Bagre de Canal 6 peces límite de cesta de pesca diaria Lobina o Perca de Boca Grande o Pequeña 14 pulgadas límite mínimo de longitud Lobina o Perca de Boca Grande o Pequeña (14) 1 pez límite de cesta de pesca diaria			Parque Estatal Stephen A. Forbes (Ver también Lago Estatal Forbes y Lagunas del Parque Estatal Forbes) (Condado Marion) Restricciones Uso Recreativo Refugio o Área de Caza de Aves Acuáticas (33)		
Laguna Sportsman's Club, Distrito de Conservación del Condado Macon, (Condado Macon) Todos los peces Solamente Pesca de 2 Cañas y de Línea (1) Trucha Cerrado en Primavera (11)			Lago Sterling, Distrito de Preservación del Bosque del Condado de Lake, (Condado Lake) Restricciones Uso Recreativo Todo el señuelo vivo que exceda las 8 pulgadas deberá ser manipulado con un equipamiento "quickset" (43) Todos los peces Solamente Pesca de 2 Cañas y de Línea (1) Bagre de Canal 6 peces límite de cesta de pesca diaria Lobina o Perca de Boca Grande o Pequeña (14) 1 pez límite de cesta de pesca diaria Lobina o Perca de Boca Grande o Pequeña 15 pulgadas límite mínimo de longitud Muskellunge Puro 48 pulgadas límite mínimo de longitud Wallege, Sauger o Wallege Híbrido 16 pulgadas límite mínimo de longitud		
Lago Spring, Ciudad de Macomb (Condado McDonough) Restricciones Uso Recreativo Todo el señuelo vivo que exceda las 8 pulgadas deberá ser manipulado con un equipamiento "quickset" (43) Todos los peces Solamente Pesca de 2 Cañas y de Línea (1) (5) Bagre de Canal 6 peces límite de cesta de pesca diaria Lobina o Perca de Boca Grande o Pequeña 15 pulgadas límite mínimo de longitud Lobina o Perca de Boca Grande o Pequeña (14) 3 peces límite de cesta de pesca diaria Lobina rayada, blanca, o híbrida rayada 17 pulgadas límite mínimo de longitud Lobina rayada, blanca, o híbrida rayada (16) 3 peces límite de cesta de pesca diaria			Lago Storm, Distrito del Parque DeKalb (Condado DeKalb) Todos los peces Solamente Pesca de 2 Cañas y de Línea (1) Bagre de Canal 6 peces límite de cesta de pesca diaria Lobina o Perca de Boca Grande o Pequeña 14 pulgadas límite mínimo de longitud Lobina o Perca de Boca Grande o Pequeña (14) 1 pez límite de cesta de pesca diaria		
Lagos Spring (Norte & Sur), Área de Conservación del Lago Spring Lago (33) (Condado Tazewell) Restricciones Uso Recreativo Todo el señuelo vivo que exceda las 8 pulgadas deberá ser manipulado con un equipamiento "quickset" (43) Todos los peces Solamente Pesca de 2 Cañas y de Línea (1) (5) Bagre de Canal 6 peces límite de cesta de pesca diaria Lobina o Perca de Boca Grande o Pequeña 15 pulgadas límite mínimo de longitud Lobina o Perca de Boca Grande o Pequeña (14) 3 peces límite de cesta de pesca diaria Muskellunge Puro 48 pulgadas límite mínimo de longitud (40) Mojarra Blanca, Negra o Híbrida (15) 25 peces límite de cesta de pesca diaria Mojarra Blanca, Negra o Híbrida 9 pulgadas límite mínimo de longitud			Área de Administración de Vida Salvaje del Lago Stump (Condado Jersey) Restricciones Uso Recreativo Refugio o Área de Caza de Aves Acuáticas (19)		
Laguna Spring, Distrito del Parque Flagg-Rochelle, (Condado Ogle) Todos los peces Solamente Pesca de 2 Cañas y de Línea (1) Lobina o Perca de Boca Grande o Pequeña 14 pulgadas límite mínimo de longitud Lobina o Perca de Boca Grande o Pequeña (14) 1 pez límite de cesta de pesca diaria			Lago Tampier, Reserva del Bosque del Condado Cook (Condado Cook) Todos los peces Solamente Pesca de 2 Cañas y de Línea (1) (36) Bluegill o Pez Sol Oreja Roja o Pumpkinseed (14) 15 peces límite de cesta de pesca diaria Bagre de Canal 6 peces límite de cesta de pesca diaria Lobina o Perca de Boca Grande o Pequeña 14 pulgadas límite mínimo de longitud Wallege, Sauger o Wallege Híbrido 18 pulgadas límite mínimo de longitud Mojarra Blanca, Negra o Híbrida (15) 15 peces límite de cesta de pesca diaria		
			Laguna del Distrito del Parque Taylorville, Distrito del Parque Taylorville (Condado Christian) Todos los peces Solamente Pesca de 2 Cañas y de Línea (1) Trucha Cerrado en Primavera (11) Trucha Cerrado en Otoño (10)		
			Lagos Ten Mile Creek, Área Estatal de Pesca y Vida Salvaje Ten Mile Creek (Condados Hamilton/Jefferson) Restricciones Uso Recreativo Refugio o Área de Caza de Aves Acuáticas (Las áreas designadas para descanso de aves acuáticas se encuentran cerradas a todo tipo de ingreso solamente durante la temporada de ganso canadiense) Todos los peces Solamente Pesca de 2 Cañas y de Línea (1) Bagre de Canal 6 peces límite de cesta de pesca diaria Lobina o Perca de Boca Grande o Pequeña (14) 3 peces límite de cesta de pesca diaria		
			Lago Three Oaks Norte, Ciudad del Lago Crystal (Condado McHenry) Todos los peces Solamente Pesca de 2 Cañas y de Línea (1) Todos los peces Solamente Pesca "Capturar y Soltar" (9)		

NOTA: LAS EXPLICACIONES PARA LOS NÚMEROS CONTENIDOS EN PARÉNTESIS SE ENCUENTRAN EN LAS PAGINACIONES 8 Y 9.

REGLAMENTOS PARA LA PESCA DEPORTIVA DEL SITIO ESPECÍFICO

Los reglamentos para la pesca deportiva en todo el estado se hacen cumplir además a los Reglamentos para Sitios Específicos de cada área

ÁREA DE AGUA	ESPECIES O GRUPOS DE PECES	REGLAMENTOS PARA SITIOS ESPECÍFICOS	ÁREA DE AGUA	ESPECIES O GRUPOS DE PECES	REGLAMENTOS PARA SITIOS ESPECÍFICOS
Lago Three Oaks Sur , Ciudad del Lago Crystal (Condado McHenry)	Todos los peces	Solamente Pesca de 2 Cañas y de Línea (1)	Laguna Vanhorn Woods , Distrito del Parque Plainfield (Condado Will)	Todos los peces	Solamente Pesca de 2 Cañas y de Línea (1)
	Todos los peces	Solamente Pesca "Capturar y Soltar" (9)		Bagre de Canal	6 peces límite de cesta de pesca diaria
Lago Ciudad de Tilton , Ciudad de Tilton (Condado Vermilion)	Todos los peces	Solamente Pesca de 2 Cañas y de Línea (1)		Lobina o Perca de Boca Grande	
	Bagre de Canal	3 peces límite de cesta de pesca diaria		o Pequeña	15 pulgadas límite mínimo de longitud
	Bluegill o Pez Sol Oreja Roja (14)	15 peces límite de cesta de pesca diaria		Lobina o Perca de Boca Grande	
	Lobina o Perca de Boca Grande			o Pequeña (14)	1 pez límite de cesta de pesca diaria
	o Pequeña	15 pulgadas límite mínimo de longitud	Lago Vernor , Ciudad de Olney (Condado Richland)	Todos los peces	Solamente Pesca de 2 Cañas y de Línea (1)
	Lobina o Perca de Boca Grande			Bagre de Canal	6 peces límite de cesta de pesca diaria
	o Pequeña (14)	1 pez límite de cesta de pesca diaria		Lobina o Perca de Boca Grande	
Reservorio Toledo , Ciudad de Toledo (Condado Cumberland)	Todos los peces	Solamente Pesca de 2 Cañas y de Línea (1)		o Pequeña	14 pulgadas límite mínimo de longitud
	Bagre de Canal	6 peces límite de cesta de pesca diaria	Lago Este Villa Grove , Ciudad de Villa Grove (Condado Douglas)	Todos los peces	Solamente Pesca de 2 Cañas y de Línea (1)
Laguna del Parque Tri-Township , Ciudad de Troy (Condado Madison)	Todos los peces	Solamente Pesca de 2 Cañas y de Línea (1)		Bagre de Canal	6 peces límite de cesta de pesca diaria
	Bagre de Canal	6 peces límite de cesta de pesca diaria		Lobina o Perca de Boca Grande	
	Bluegill o Pez Sol Oreja Roja (14)	10 peces límite de cesta de pesca diaria		o Pequeña	14 pulgadas límite mínimo de longitud
	Lobina o Perca de Boca Grande			o Pequeña	15 pulgadas límite mínimo de longitud
	o Pequeña	15 pulgadas límite mínimo de longitud	Lago Oeste Villa Grove , Ciudad de Villa Grove (Condado Douglas)	Todos los peces	Solamente Pesca de 2 Cañas y de Línea (1)
	Lobina o Perca de Boca Grande			Bagre de Canal	6 peces límite de cesta de pesca diaria
	o Pequeña (14)	3 peces límite de cesta de pesca diaria.		Lobina o Perca de Boca Grande	
Lagunas Turkey Bluff , Estado de Illinois (Condado Randolph)	Todos los peces	Solamente Pesca de 2 Cañas y de Línea (1)		o Pequeña	18 pulgadas límite mínimo de longitud
	Bagre de Canal	6 peces límite de cesta de pesca diaria		Lobina o Perca de Boca Grande	
	Lobina o Perca de Boca Grande			o Pequeña (14)	1 pez límite de cesta de pesca diaria
	o Pequeña	15 pulgadas límite mínimo de longitud		Lobina Rayada, Blanca o Híbrida Rayada	17 pulgadas límite mínimo de longitud
	Lobina o Perca de Boca Grande			Lobina rayada, blanca o híbrida rayada (16)	1 pez límite de cesta de pesca diaria
	o Pequeña (14)	1 pez límite de cesta de pesca diaria		Trucha	Cerrado en Otoño (10)
Lago Turner , Parque Estatal Chain O'Lakes (Condado Lake)	Todos los peces	Solamente Pesca de 2 Cañas y de Línea (1)	Reservorio Ciudad de Virginia , Ciudad de Virginia (Condado Cass)	Todos los peces	Solamente Pesca de 2 Cañas y de Línea (1)
	Bagre de Canal	6 peces límite de cesta de pesca diaria		Bagre de Canal	6 peces límite de cesta de pesca diaria
	Lobina o Perca de Boca Grande			Lobina o Perca de Boca Grande	
	o Pequeña (14)	1 pez límite de cesta de pesca diaria		o Pequeña	15 pulgadas límite mínimo de longitud
	Lobina o Perca de Boca Grande		Riachuelo Waddams (Condado Stephenson)	Trucha	Cerrado en Primavera (11)
	o Pequeña	5 pulgadas límite mínimo de longitud			
Lago Ciudad de Tuscola , Ciudad de Tuscola (Condado Douglas)	Todos los peces	Solamente Pesca de 2 Cañas y de Línea (1)	Lago Walnut Point , Área de Pesca y Vida Salvaje Walnut Point St. (Condado Douglas)	Todos los peces	Solamente Pesca de 2 Cañas y de Línea (1)
	Bagre de Canal	6 peces límite de cesta de pesca diaria		Bluegill o Pez Sol Oreja Roja (14)	15 peces límite de cesta de pesca diaria (tanto individualmente como en conjunto) de los cuales solo 5 pueden ser de 8 pulgadas o más
	Lobina o Perca de Boca Grande			Bagre de Canal	6 peces límite de cesta de pesca diaria
	o Pequeña	14 pulgadas límite mínimo de longitud		Lobina o Perca de Boca Grande	
Área de Pesca y Vida Salvaje del Condado Union , (Condado Union) (Se prohíbe todo tipo de pesca y tráfico de botes desde el 16 de Octubre hasta el último día de Febrero)	Todos los peces	Solamente Pesca de 2 Cañas y de Línea (1) (5)		o Pequeña	12-15 pulgadas franja límite de longitud (3)
	Bagre de Canal	6 peces límite de cesta de pesca diaria	Lago del Parque Walton , Ciudad de Litchfield (Condado Montgomery)	Todos los peces	Solamente Pesca de 2 Cañas y de Línea (1)
Lago Valley , Distrito del Parque Wildwood (Condado Lake)	Todos los peces	Solamente Pesca de 2 Cañas y de Línea (1)		Bagre de Canal	6 peces límite de cesta de pesca diaria
	Bagre de Canal	6 peces límite de cesta de pesca diaria		Lobina o Perca de Boca Grande	
	Lobina o Perca de Boca Grande			o Pequeña	15 pulgadas límite mínimo de longitud
	o Pequeña	15 pulgadas límite mínimo de longitud		Lobina o Perca de Boca Grande	
	Lobina o Perca de Boca Grande			o Pequeña (14)	3 peces límite de cesta de pesca diaria
	o Pequeña (14)	3 peces límite de cesta de pesca diaria	Lago Wampum , Distrito de Preservación del Bosque del Condado Cook (Condado Cook)	Todos los peces	Solamente Pesca de 2 Cañas y de Línea (1) (36)
Lago Valmeyer , Ciudad de Valmeyer (Condado Monroe)	Todos los peces	Solamente Pesca de 2 Cañas y de Línea (1)		Bluegill, Pez Sol Oreja Roja	
	Bagre de Canal	6 peces límite de cesta de pesca diaria		o Pumpkinseed (14)	15 peces límite de cesta diaria de pesca
	Lobina o Perca de Boca Grande			Lobina o Perca de Boca Grande	
	o Pequeña	15 pulgadas límite mínimo de longitud		o Pequeña	14 pulgadas límite mínimo de longitud
	Lobina o Perca de Boca Grande			Mojarra Blanca, Negra o Híbrida (15)	15 peces límite de cesta de pesca diaria
	o Pequeña (14)	3 peces límite de cesta de pesca diaria			

NOTA: LAS EXPLICACIONES PARA LOS NÚMEROS CONTENIDOS EN PARÉNTESIS SE ENCUENTRAN EN LAS PAGINACIONES 8 Y 9.

REGLAMENTOS PARA LA PESCA DEPORTIVA DEL SITIO ESPECÍFICO

Los reglamentos para la pesca deportiva en todo el estado se hacen cumplir además a los Reglamentos para Sitios Específicos de cada área

AREA DE AGUA	ESPECIES O GRUPOS DE PECES	REGLAMENTOS PARA SITIOS ESPECÍFICOS	AREA DE AGUA	ESPECIES O GRUPOS DE PECES	REGLAMENTOS PARA SITIOS ESPECÍFICOS
Lago del Condado Washington , Área de Conservación del Condado Washington (Condado Washington)	Todos los peces	Solamente Pesca de 2 Cañas y de Línea (1) (5)	Lago Whalon , Distrito de Preservación del Bosque del Condado Will (Condado Will)	Todos los peces	Solamente Pesca de 2 Cañas y de Línea (1) (5)
Bagre de Canal	6 peces límite de cesta de pesca diaria		Bluegill, Pez Sol Oreja Roja (14)	15 peces límite de cesta diaria de pesca	
Lobina o Perca de Boca Grande			Bagre de Canal	3 peces límite de pesca de cesta diaria	
o Pequeña	14 pulgadas límite mínimo de longitud		Lobina o Perca de Boca Grande		
Lobina Rayada, Blanca o Híbrida Rayada	17 pulgadas límite mínimo de longitud		o Pequeña	18 pulgadas límite mínimo de longitud	
Lobina Rayada, Blanca o Híbrida			Lobina o Perca de Boca Grande		
Rayada (16)	3 peces límite de cesta de pesca diaria		o Pequeña (14)	1 pez límite de cesta de pesca diaria	
Laguna del Parque Washington , Distrito del Parque Chicago (Condado Cook)	Todos los peces	Solamente Pesca de 2 Cañas y de Línea (1) (5)	Lago Ciudad White Hall , Ciudad de White Hall (Condado Greene)	Todos los peces	Solamente Pesca de 2 Cañas y de Línea (1) (5)
Bagre de Canal	4 peces límite de cesta de pesca diaria		Bagre de Canal	6 peces límite de cesta de pesca diaria	
Laguna del Parque Washington , Distrito del Parque Springfield (Condado Sangamon)	Todos los peces	Solamente Pesca de 2 Cañas y de Línea (1)	Lago Parque White Oaks , Ciudad de Bloomington (Condado McLean)	Todos los peces	Solamente Pesca de 2 Cañas y de Línea (1)
Bagre de Canal	3 peces límite de cesta de pesca diaria		Bagre de Canal	6 peces límite de cesta de pesca diaria	
Trucha	Cerrado en Otoño (10)		Lobina o Perca de Boca Grande		
Trucha	Cerrado en Primavera (11)		o Pequeña	15 pulgadas límite mínimo de longitud	
Lagunas de la Ciudad de Watseka , (Laguna Clements, Laguna Kapers y Laguna del Centro Municipal) Ciudad de Watseka (Condado Iroquois)	Todos los peces	Solamente Pesca de 2 Cañas y de Línea (1)	Lobina o Perca de Boca Grande		
Bagre de Canal	3 peces límite de cesta de pesca diaria		o Pequeña	15 pulgadas límite mínimo de longitud	
Mojarra blanca, negra o híbrida	9 pulgadas límite mínimo de longitud		Lobina o Perca de Boca Grande		
Mojarra blanca, negra o híbrida (14)	10 peces límite de cesta de pesca diaria		o Pequeña (14)	3 peces límite de cesta de pesca diaria.	
Lobina o Perca de Boca Grande			Lago Waverly , Ciudad de Waverly (Condado Morgan)	Todos los peces	Solamente Pesca de 2 Cañas y de Línea (1)
o Pequeña	15 pulgadas límite mínimo de longitud		Bagre de Canal	6 peces límite de cesta de pesca diaria	
Lobina o Perca de Boca Grande			Lobina o Perca de Boca Grande		
o Pequeña (14)	3 peces límite de cesta de pesca diaria.		o Pequeña	15 pulgadas límite mínimo de longitud	
Lago Weinberg-King , Parque Estatal Weinberg-King (Condado Schuyler)	Todos los peces	Solamente Pesca de 2 Cañas y de Línea (1)	Parque Estatal Wildlife Prairie , Estado de Illinois (Condado Peoria)	Restricciones Uso Recreativo	Todo el señuelo vivo que exceda los 8 pulgadas deberá ser manipulado con un equipamiento "quickset" (43)
Bagre de Canal	6 peces límite de cesta de pesca diaria		Todos los peces	Solamente Pesca de 2 Cañas y de Línea (1)	
Laguna Weldon Springs , Parque Estatal Weldon Springs (Condado DeWitt)	Todos los peces	Solamente Pesca de 2 Cañas y de Línea (1)	Bagre de Canal	6 peces límite de cesta de pesca diaria	
Bagre de Canal	6 peces límite de cesta de pesca diaria		Lobina o Perca de Boca Grande		
Lobina o Perca de Boca Grande			o Pequeña	12-18 pulgadas franja de protección límite de longitud (no posesión)	
o Pequeña	15 pulgadas límite mínimo de longitud		Lobina o Perca de Boca Grande		
Lobina o Perca de Boca Grande			o Pequeña (14)	3 peces límite de cesta de pesca diaria	
o Pequeña (14)	pez límite de cesta de pesca diaria		Bluegill o Pez Sol Oreja Roja (14)	25 peces límite de cesta diaria de pesca	
Lago de la Ciudad Nueva de West Frankfort , Ciudad de West Frankfort (Condado Franklin)	Todos los peces	Solamente Pesca de 2 Cañas y de Línea (1)	Mojarra Blanca, Negra o Híbrida	9 pulgadas límite mínimo de longitud	
Bagre de Canal	6 peces límite de cesta de pesca diaria		Mojarra Blanca, Negra o Híbrida (15)	25 peces límite de cesta de pesca diaria	
Lobina o Perca de Boca Grande			Muskellunge Puro o Híbrido	42 pulgadas límite mínimo de longitud	
o Pequeña	15 pulgadas límite mínimo de longitud		Área de Conservación William W. Powers (Condado Cook)	Restricciones Uso Recreativo	Refugio o Área de Caza de Aves Acuáticas (33)
Lobina o Perca de Boca Grande			Lago Willow , Área Estatal de Conservación Peabody River King (Condado St. Clair)	Todos los peces	Solamente Pesca de 2 Cañas y de Línea (1)
o Pequeña (14)	3 peces límite de cesta de pesca diaria		Bagre de Canal	6 peces límite de cesta de pesca diaria	
Lago de la Ciudad Vieja de West Frankfort , Ciudad de West Frankfort (Condado Franklin)	Todos los peces	Solamente Pesca de 2 Cañas y de Línea (1)	Lobina o Perca de Boca Grande		
Bagre de Canal	6 peces límite de cesta de pesca diaria		o Pequeña	15 pulgadas límite mínimo de longitud	
Reservorio West Salem , Ciudad de West Salem (Condado Edwards)	Todos los peces	Solamente Pesca de 2 Cañas y de Línea (1)	Lobina o Perca de Boca Grande		
Bagre de Canal	6 peces límite de cesta de pesca diaria		o Pequeña (14)	3 peces límite de cesta de pesca diaria	
Lobina o Perca de Boca Grande			Mojarra Blanca, Negra o Híbrida	9 pulgadas límite mínimo de longitud	
o Pequeña	14 pulgadas límite mínimo de longitud		Mojarra Blanca, Negra o Híbrida (15)	25 peces límite de cesta de pesca diaria	
Lago Wolf , Área de Conservación William W. Powers (Condado Cook)	Restricciones Uso Recreativo	Refugio o Área de Caza de Aves Acuáticas (33)	Trucha	Cerrado en Otoño (10)	
Todos los peces	Solamente Pesca de 2 Cañas y de Línea (1)		Lago Wolf , Área de Conservación William W. Powers (Condado Cook)	Restricciones Uso Recreativo	Refugio o Área de Caza de Aves Acuáticas (33)
Bagre de Canal	6 peces límite de cesta de pesca diaria		Todos los peces	Solamente Pesca de 2 Cañas y de Línea (1)	
Lobina o Perca de Boca Grande			Bagre de Canal	6 peces límite de cesta de pesca diaria	
o Pequeña	14 pulgadas límite mínimo de longitud		Lobina o Perca de Boca Grande		
			o Pequeña	14 pulgadas límite mínimo de longitud	

NOTA: LAS EXPLICACIONES PARA LOS NÚMEROS CONTENIDOS EN PARÉNTESIS SE ENCUENTRAN EN LAS PAGINACIONES 8 Y 9.

REGLAMENTOS PARA LA PESCA DEPORTIVA DEL SITIO ESPECÍFICO

Los reglamentos para la pesca deportiva en todo el estado se hacen cumplir además a los Reglamentos para Sitios Específicos de cada área

ÁREA DE AGUA	ESPECIES O GRUPOS DE PECES	REGLAMENTOS PARA SITIOS ESPECÍFICOS	AREA DE AGUA	ESPECIES O GRUPOS DE PECES	REGLAMENTOS PARA SITIOS ESPECÍFICOS
Área de Conservación del Condado Woodford (Canal de Pesca), Área de Conservación del Condado Woodford, (Condado Woodford)	Restricciones Uso Recreativo	Refugio o Área de Caza de Aves Acuáticas (33)	Lago Wyman, Ciudad de Sullivan (Condado Moultrie)	Todos los peces	Solamente Pesca de 2 Cañas y de Línea (1)
	Todos los peces	Solamente Pesca de 2 Cañas y de Línea (1)		Bagre de Canal	6 peces límite de cesta de pesca diaria
				Lobina o Perca de Boca Grande	
Laguna Woodlawn, Distrito del Parque Frankfort Square (Condado Will)	Todos los peces	Solamente Pesca de 2 Cañas y de Línea (1)	Riachuelo Yellow (Condado Stephenson)	Lobina o Perca de Boca Grande	
	Bagre de Canal	6 peces límite de cesta de pesca diaria		o Pequeña	15 pulgadas límite mínimo de longitud
	Lobina o Perca de Boca Grande			Lobina o Perca de Boca Grande	
	o Pequeña	15 pulgadas límite mínimo de longitud		o Pequeña (14)	1 pez límite de cesta de pesca diaria
		Lobina o Perca de Boca Grande		Trucha	Cerrado en Primavera (11)
		o Pequeña (14)		Trucha	Cerrado en Primavera (11)

NOTA: LAS EXPLICACIONES PARA LOS NÚMEROS CONTENIDOS EN PARÉNTESIS SE ENCUENTRAN EN LAS PAGINACIONES 8 Y 9.

¡NO SE CAPTURE UNA TORTUGA ALLIGATOR SNAPPING!

LAS TORTUGAS ALLIGATOR SNAPPING SON UNA ESPECIE EN PELIGRO DEL ESTADO Y ESTÁN COMPLETAMENTE PROTEGIDAS POR LA LEY

El Estado de Illinois está reintroduciendo la tortuga nativa alligator snapping a ecosistemas estratégicos en Illinois.

Usted puede ayudar a recuperar este reptil único al:

- Aprende la diferencia entre las tortugas comunes tipo snapping y las tortugas alligator snappers.
- Reporte si observa una tortuga alligator snapping. [POR FAVOR, ENVÍE FOTOS]
- Proteger los corredores de los ríos y los hábitats conectados a ellos.
- Reportar la captura ilegal, tomar o poseer una tortuga alligator snapping.



La tortuga tipo Alligator: tiene 3 filas de proyecciones piramidales prominentes en el caparazón; pico pronunciado, lengua como un gusano. No se puede tomar en Illinois.



La tortuga común: Caparazón suave con proyecciones moderadas; cuello largo y cola con proyecciones de dientes de sierra. Estas tortugas se pueden tomar legalmente con una licencia de pescar de Illinois. El límite para su captura diaria es de tortugas y se puede poseer un límite de 16.

RÉCORDS ESTATALES DE LANZA Y ARCO Y FLECHA DE ILLINOIS

El Departamento de Recursos Naturales de Illinois ha inaugurado los premios al reconocimiento al record estatal para la pesca con lanzas y pesca con arco en aguas designadas de Illinois. La recolección de especies de peces elegibles por medio de la utilización de lanzas o arco ha crecido notablemente en la década pasada y el Departamento quiere reconocer a esos pescadores y a su deporte. Las reglas se sintetizan a continuación:

1. El pez debe recolectarse legalmente utilizando lanza o canoa, horquilla, arpones submarinos, arco y flecha o dispositivos de arquería. La pesca con lanza y la pesca a través de la utilización de dispositivos de arquería no están permitidas en aquellas locaciones en cuyas regulaciones específicas se establece

“SOLAMENTE PESCA de 2 CAÑAS Y de LÍNEA” (excepto en las que se anote la excepción).

2. Todas las reglas de certificación y procedimiento en el lugar para el reconocimiento del record estatal para la pesca con anzuelo y línea, se aplican de igual manera a la pesca con lanza y a la pesca a través de dispositivos de arquería (bowfishing). Ver reglas para los premios de la pesca deportiva en la página 39.
3. Para ser considerado para el premio al record estatal de pesca con lanza y pesca a través de dispositivos de arquería (bowfishing), el pez debe estar dentro de una especie elegible y exceder los requisitos de peso mínimo o exceder al record actual.

RECORD ESTATAL ACTUAL DE ESPECIES DE PECES PARA PESCA CON LANZA/ CON DISPOSITIVOS DE ARQUERIA

Pez Elegible	Peso Mínimo (libras)	Record (libras)	Cuerpo de Agua	Condado	Fecha
Carpa (común)	20	20 libras/14.4 oz	Lago Grass	Lake	12/6/11
Carpa (de hierba) (Amur blanco)	20	43 libras/10 oz	Río Des Plaines	Grundy	25/5/11
Carpa (Bighead)	20	59 libras/4 oz	Río Illinois	LaSalle	16/7/11
Carpa (plateado)	15	16 libras/ 2 oz	Río Ohio	Hardin	20/8/11
Búfalo (boca pequeña)	15	49 libras/15 oz	Lago Mermet	Massac	20/3/11
Búfalo (boca grande)	20	22 libras/ 6 oz	Río Rock	Winnebago	4/5/11
Aguja (nariz corta) (Boca grande)	5	*	*	*	*
Aguja (con mancha)	5	10 libras/2.4 oz	Rend Lake	Franklin	9-4-10
Aguja (nariz larga)	10	24 libras/10 oz	Río Big Muddy	Union	4-5-10
Amia ("Dogfish" o Cazón)	5	10 libras /12 oz	Río Big Muddy	Franklin	9-5-10
Pez tambor (de agua dulce)	4	10 libras/ 2 oz	Río Des Plaines	Will	5/10/11
Sábalo (Gizzard)	1	*	*	*	*
Goldfish (Híbrido) (Pez dorado)	1	1 libra/ 8 oz	Río Des Plaines	Will	29/7/11

* No se han registrado records todavía.

Records al 1 de diciembre de 2011.

Los sitios a continuación proveen abundante información sobre la pesca con dispositivos de arquería en el Estado de Illinois.

Asociación de Bowfishing de Illinois ■ www.illinoisbowfishing.net

Bowfishers de Illinois ■ www.illinoisbowfishers.com

Asociación de Bowfishing de Illinois Sur ■ ultimateoutdoorsnetwork.com/basi/

Asociación de Bowfishing de Old River ■ www.olddriverbowfishing.com/

Asociación de Bowfishing de Illinois Norte ■ Contact: Gary Ostrowski @ 847-409-3103

ILLINOIS



CONSERVATION
FOUNDATION

FUNDACIÓN PARA LA CONSERVACIÓN DE ILLINOIS

Creada en el 1994 después de la recomendación del primer Congreso de Conservación, la Fundación para la Conservación (una organización IRS 501 (c)(3)) provee un medio por el cual las personas, familias y negocios pueden contribuir a los esfuerzos conservacionistas que pueden de otra manera carecer de los fondos.

La Fundación puede aceptar contribuciones financieras y donaciones, y también obsequios de terrenos, equipo, inversiones o seguridades. La Fundación ofrece menús de proyectos en necesidad de ayuda financiera y los contribuyentes dirigen sus obsequios para beneficiar proyectos específicos de conservación, donaciones o monumentos.

Para más información, contacte a la Fundación para la Conservación de Illinois, al 217-785-2003 o visite nuestro sitio en www.ilcf.org

Invasores en nuestras aguas!

Su ayuda es necesaria para prevenir la introducción y reducir la propagación de especies acuáticas (ANS), incluidos los virus, tales como la septicemia hemorrágica viral (VHS)

Muchas especies molestas, como el mejillón cebra y la carpa asiático, han invadido los lagos y ríos de Illinois. Tesis de especies no nativas impacto de nuestras especies nativas a través de la competencia, la depredación y la alternancia del hábitat. Que también pueden afectar a nuestra economía por

la obstrucción de las tuberías de toma de agua, lo que altera la caza y la navegación inminente. Para obtener más información, comuníquese con la historia de Illinois Natrual Survey/Illinois-Indiana Sea Grant en el 842-872-8677 o visite www.iisgcp.org/ansil.



DEJAR DE HITCHIKERS ACUÁTICOS!

Cuando salga de un cuerpo de agua:

- Eliminar cualquier lodo visible, plantas, peces o animales antes de transportar equipo.
- Eliminar el agua del equipo antes del transporte.
- Limpia y seca cualquier cosa que entra en contacto con agua (botes, remolques, equipo, ropa, perros, etc.)
- Nunca suelte plantas, peces o animales en un cuerpo de agua, salvo que salió de ese cuerpo de agua.

Evitar el transporte de las especies invasoras. Limpie todo el equipo recreacional. botas o botas particular.

www.ProtectYourWaters.net

¿DESEA HACER UN COMENTARIO?

Nos gustaría escuchar de usted ... díganos lo que piensa.

Por favor, envíe cualquier comentario/sugerencia en este folleto o maneras en que la División de Pesca le puede servir, a.

Por favor, envíe a: Illinois Departamento de Recursos Naturales, Division of Fisheries
One Natural Resources Way, Springfield, IL 62702-1271

PESCA DEPORTIVA PRINCIPAL EN ILLINOIS

PEZ SOL VERDE




PEZ SOL DE OREJAS ROJAS



PERCA BOCA GRANDE

BLUEGILL



MOJARRA NEGRO



PERCA BOCA PEQUEÑA



MOJARRA BLANCO



BULLHEAD NEGRO



BAGRE DE CABEZA PLANA



BULLHEAD AMARILLO



BULLHEAD MARRÓN



BAGRE DE CANAL



BAGRE AZUL



AGUJA DE NARIZ CORTA



PEZ CASTOR



AGUJA DE MANCHA



PEZ ESPÁTULA AMERICANO




ESTURIÓN SHOVELNOSE



AGUJA DE NARIZ LARGA

PESCA DEPORTIVA PRINCIPAL EN ILLINOIS



LUCIO TIGRE



LUCIO ARPÓNANTE



LUCIO RAYADO



SALMÓN
CHINOOK



TRUCHA MARRÓN



SALMÓN COHO




TRUCHA ARCO IRIS



TRUCHA DE LAGO



LUCIO PERCA CANADIENSE



PERCA RAYADO



PERCA AMARILLO



LUCIO PERCA AMERICANO



PERCA BLANCO

PECES RECORD DE LA PESCA CON ANZUELO Y LÍNEA DE ILLINOIS Y NORTE AMÉRICA

Para diciembre del 2011*

NOMBRE COMÚN	PESO	FECHA CAPTURADO	LUGAR CAPTURADO	CONDADO	NOMBRE COMÚN	PESO	FECHA CAPTURADO	LUGAR CAPTURADO	CONDADO
LOBINA, Bocagrande	(I) (NC) 13lb./1oz. 22lb./4oz.	2/15/76 6/2/32	Stone Quarry Lk. Montgomery Lk., GA	LAKE	GOLDEYE	(I) (NC) 2lb./1oz. 3lb./13oz.	7/26/98 8/9/87	Embarras River Oahe Tailwater, SD	CUMBERLAND
LOBINA, Rock	(I) (NC) 11lb./10oz. 3lb./0oz. 3lb./0oz.	5/5/87 8/1/74 6/13/69	Aux Sable Creek York River, Ontario, CAN. Sugar Creek, IN	GRUNDY	CARPA DE HIERBA	(I) (NC) 69lb./8oz. 78lb./12oz.	7/13/00 7/3/03	Lake Petersburg Flint River, GA	MENARD
LOBINA, Bocaqueña	(I) (NC) 6lb./7oz. 11lb./15oz.	3/26/85 7/9/55	Strip Mine Dale Hollow Lake, TN	FULTON	LUCIO RAYADO	(I) (NC) 38lb./8oz. 69lb./11oz.	4/20/02 10/20/49	Kaskaskia River Chippewa Flowage, WI	SHELBY
LOBINA, con Mancha	(I) (NC) 7lb./3.12oz. 10lb./4oz.	3/15/92 4/21/0	Strip Mine 1 Pine Flat Lake, CA	FULTON	MUSKIE, Tigre	(I) (NC) 31lb./3oz. 51lb./3oz.	8/6/04 7/16/19	LakevWill Lake Vieux Desert, WI/MI	WILL
LOBINA, Rayado	(I) (NC) 31lb./7oz. 67lb./1oz.	5/23/94 8/15/97	Sangchris Lake Colorado River, AZ	CHRISTIAN	LUCIO ARPÓNANTE	(I) (NC) 26lb./15oz. 46lb./2oz.	5/26/98 9/15/40	Strip Mine Lake Sacandaga Rsvr., NY	KANKAKEE
LOBINA, Hibridode Rayadi	(I) (NC) 20lb./32oz. 27lb./5oz.	6/20/93 4/24/97	Lake of Egypt Greer's Ferry Lake, AR	JOHNSON	PERCA, Amarillo	(I) (NC) 2lb./8.75oz. 4lb./3oz.	1/5/74 5/1865	Arrowhead Club Lake Bordentown, NJ	WILL
LOBINA, Blanco	(I) (NC) 4lb./14oz. 6lb./7oz.	10/7/81 9/19/89	Kaskaskia River Saginaw Bay, MI	CLINTON	SALMÓN, Atlántico (Interior)	(I) (NC) 18lb./11.25oz. 22lb./14oz.	5/26/79 4/5/05	Lake Michigan Jamaica Pond, MA	COOK
LOBINA, Amarillo	(I) (NC) 2lb./0oz. 2lb./8oz.	5/5/94 4/12/00	Farm Pond Tennessee River, AL	MADISON	SALMÓN, Chinook (Interior)	(I) (NC) 37lb./0oz. 44lb./14oz.	8/7/76 7/19/94	Lake Michigan Lake Michigan, WI	LAKE
LOBINA, AmarilloHibridode	(I) (NC) 2lb./96oz. 2lb./11oz.	11/3/08 3/10/97	Rend Lake Sabine River, TX	FRANKLIN	SALMÓN, Coho (Interior)	(I) (NC) 20lb./9oz. 33lb./4oz.	5/24/72 9/27/89	Lake Michigan Salmon River, NY	LAKE
BLUEGILL	(I) (NC) 3lb./8oz. 4lb./12oz.	5/10/87 4/9/50	Farm Pond Ketona Lake, AL	JASPER	SALMÓN, Rosado (Interior)	(I) (NC) 3lb./8oz. 4lb./0oz.	9/29/07 8/28/01	Lake Michigan Garden River, Ontario, CAN.	LAKE
PEZ CASTOR	(I) (I) (NC) 16lb./6oz. 16lb./6oz. 21lb./8oz.	9/23/84 9/14/92 1/29/80	Rend Lake Bay Creek Forest Lake, SC	JEFFERSON POPE	LUCIOPERCA CANADIENSE	(I) (I) (NA) 5lb./12.5oz. 8lb./12oz. 9lb./10.88oz. 15lb./10oz.	7/30/67 10/6/71 12/7/01 1/11/95	Mississippi River Lake Sakakawea, ND Evergreen Lake Ft. Peck Rsvr., MT	JODAVIESS MCLEAN
BUFFALO (Bocagrande) (Bocaqueña)	(I) (NC) (NC) 48lb./0oz. 73lb./1oz. 88lb./0oz.	1936 3/22/04 11/14/93	Mississippi River Lake Koshkonong, WI Lake Wylie, NC	ADAMS	LUCIOPERCA AMERICANO	(I) (I) (NA) 9lb./10.88oz. 15 lb./10 oz. 1/11/95	12/7/01 1/11/95	Evergreen Lake Ft. Peck Rsvr., MT	MCLEAN
BUFFALO, Negro	(I) (NC) 23lb./12oz. 63lb./6oz.	7/27/84 8/14/99	Rock River Mississippi River, IA	LEE	SHORHEAD REDHORSE	(I) (NA) 3lb./11.8oz. 11lb./5oz.	4/25/08 5/21/83	Fox River Brunet River, WI	KANE
BULLHEAD, Negro	(I) (NC) 5lb./6oz. 8lb./15oz.	4/24/88 8/19/87	Strip Mine Turstgis Pond, MI	FULTON	SILVER REDHORSE	(I) (NA) 6lb./11.4oz. 14lb./14oz.	4/24/08 4/2/95	Fox River KANE Pickwick Lake, AL	KANE
BULLHEAD, Marrón	(I) (NC) 2lb./10.4oz. 6lb./2oz.	4/25/93 1/19/91	Weldon Springs Pearl River, MS	DEWITT	ESTURIÓN, Shovelnose	(I) (NA) 8lb./5.76oz. 8lb./5.76oz.	11/4/03 11/4/03	Rock River Rock River, IL	WHITESIDE
BULLHEAD, Amarillo	(I) (NC) 5lb./4oz. 6lb./4oz.	1955 5/25/08	Fox River Forest Lake, MA	KANE	PEZ SOL, Verde	(I) (NA) (NA) 2lb./1oz. 2lb./2oz. 2lb./2oz.	6/28/81 6/18/71 5/28/61	Farm Pond Stockton Lake, MO Cherokee Co. Pit, KS	DEWITT
CARPA, Común	(I) (NC) 51lb./0oz. 57lb./13oz.	5/1/94 6/19/83	Lake Hillcrest Tidal Basin Washington, D.C.	MADISON	PEZ SOL, Hibridode	(I) (NA) 2lb./9.4oz. 2lb./10oz.	9/20/05 5/17/99	Farm Pond Farm Pond, KS	HENRY
CARPA, Bighead	(I) (NC) 69lb./0oz. 90lb./0oz.	5/4/10 7/22/00	Kaskaskia River Kirby Lake, TX	CLINTON	PEZ SOL, Pumpkinseed	(I) (NA) 11.2 oz 2 libras/4 oz	15/1/10 26/5/97	Río Mississippi Río North Saluda, SC	CARROL
BAGRE, Azul	(I) (NC) 124lb./0oz. 124lb./0oz.	5/21/05 5/21/05	Mississippi River Mississippi River, IL	MADISON	PEZ SOL, Oreja Roja	(I) (I) 2lb./12.3oz. 5lb./7.5oz.	9/7/85 11/6/98	Marion CC Lake Diversion Canal, SC	WILLIAMSON
BAGRE, de Canal	(I) (NC) 45lb./4oz. 58lb./0oz.	2/7/87 7/7/64	Baldwin Lake Santee Cooper Rsv., SC	ST.CLAIR	TRUCHA, Brook	(I) (NA) 7lb./5oz. 14lb./8oz.	11/3/98 7/1916	Lake Michigan Nipigon River, Ontario, CAN	LAKE
BAGRE, Cabeza Plana	(I) (NC) 78lb./0oz. 123lb./0oz.	8/11/95 5/14/98	Carlyle Lake Elk City Rsvr., KS	CLINTON	TRUCHA, Marrón	(I) (I) 36 libras/11.5 oz 41 libras/7 oz	22/6/97 9/9/09	Lago Michigan Río Big Manistee, MI	COOK
MOJARRA, Negro	(I) (NC) 4lb./8oz. 6lb./0oz.	5/15/76 11/28/69	Rend Lake Westwego Canal, LA	FRANKLIN	TRUCHA, deLago	(I) (NA) 38lb./4oz. 72lb./4oz.	8/22/99 8/19/95	Lake Michigan Great Bear Lake, N.W.T. Canada	LAKE
MOJARRA, Hibridode	(I) (NC) 4lb./8.3oz. 2lb./11oz.	5/14/08 1/28/05	Farm Pond Shabbona Lake	JEFFERSON DEKALB	TRUCHA, Arcolris (Interior)	(I) (I) 31lb./6.72oz. 43lb./10oz.	7/10/93 6/9/07	Lake Michigan Lake Diefenbaker, Saskatchewan, CAN	LAKE
MOJARRA, Blanco	(I) (NC) 4lb./7oz. 5lb./3oz.	4/8/73 7/31/57	Farm Pond Enid Dam, MS	MORGAN	TRUCHA, Tigre	(I) (NA) 8lb./12.5oz. 20lb./13oz.	6/26/77 8/12/78	Lake Michigan Lake Michigan, WI	COOK
TÁMBOR, deaguadulce	(I) (NC) 35lb./0oz. 54lb./8oz.	1960 4/20/72	DuQuoin City Lake Nickajack Lake, TN	PERRY	LUCIOPERCA AMERICANO	(I) (I) 14lb./0oz. 22lb./11oz.	1961 3/14/82	Kankakee River Greer's Ferry Lake, AR	KANKAKEE
AGUJA, Nariz Larga	(I) (NC) 22lb./1oz. 50lb./5oz.	5/6/06 7/30/54	Ohio River Trinity River, TX	MASSAC	MOJARRA GOLOSA	(I) (NA) 1lb./13oz. 2lb./7oz.	5/22/71 10/19/85	Farm Pond YellowRiver, FL	CUMBERLAND
AGUJA, NarizCorta	(I) (NC) 5lb./96oz. 6lb./6oz.	7/20/99 6/15/01	Vermilion River Kentucky Lake, TN	LASALLE					
AGUJA, con Mancha	(I) (NC) 7lb./13.44oz. 28lb./8oz.	7/10/04 3/4/87	Horseshoelake LakeSeminole, FL	ALEXANDER					

Note: El Récord de Pecesde Illinois es actualizado a medida que se establezca un nuevo récord. Estos son actualizados una vez al año cuando la nueva edición del NFWFHOF es publicada.

*Récord de Norte Américade la Edición 2011 de la National Fresh Water Fishing Hall of Fame (NFWFHOF)

PREMIOS PARA LA PESCA DEPORTIVA EN ILLINOIS

La División de Pesca que ofrece varios premios de reconocimiento para los peces capturados en las aguas de Illinois. Los premios para pescadores junior son para jóvenes menores de 16 años que capturen sus primeros peces en Illinois. Catch & Release, Big Fish, Master Angler, Grand Slam, y State Record se encuentran disponibles para cualquier pescador de caña que cumpla con los requisitos descritos en las reglas. Consulte con la sección de reglamentos para más información.

Se encuentran disponibles en el sitio web www.ifishillinois.org los certificados de "Jr. Angler" (pescador junior), "Catch & Release" (pesca "Capturar y Soltar"), y "Big Fish" (pez grande). Pueden ser bajados del sitio e impresos a través de su computadora personal. Las solicitudes completas con la información asociada para el "Master Angler", "Grand Slam" y "State record" (record estatal) deben ser enviadas a la división de pesquería para su procesamiento. Los premios son enviados al pescador al finalizar la temporada de pesca corriente.

LAS SOLICITUDES SE PUEDEN OBTENER EN CUALQUIERA DE LAS OFICINAS REGIONALES DEL IDNR O AL LLAMAR AL 217/782-6424 O DESCARGÁNDOLAS DIRECTAMENTE DEL SITIO www.ifishillinois.org

PREMIOS DE PESCA DEPORTIVA (vea la SECCIÓN DE REGLAS para más información)

- Un parche del **STATE RECORD AWARD**, una placa gravada y un certificado serán dados al pescador de caña que capture un pez, solamente de la especie que se mencione arriba, que sea igual o exceda el peso del R^{ECORD ACTUAL DEL ESTADO}. EL pez del R^{ECORD DEL ESTADO} debe ser certificado por un biólogo de pesca del IDNR. Las solicitudes del R^{ECORD DEL ESTADO} se encuentran disponibles para ser descargadas en el sitio de www.ifishillinois.org. Las solicitudes completas, la certificación del IDNR y un foto que documente su captura, deben ser enviados por correo a la IDNR Division of Fisheries.
- Un certificado de **GRAND SLAM AWARD**, un broche, y un parche son entregados anualmente a los pescadores de caña que capturen al menos uno de los peces representativos (que iguale o exceda las longitudes mínimas o los pesos mínimos – vea la tabla de especies de peces elegibles) de cinco (5) de las seis (6) categorías de familias de los peces de Illinois (Bagre, Lobina negra, Lobina Templada, Esocid, Salmón, y Perca). Las solicitudes para el premio GRAND SLAM se pueden descargar directamente del sitio del www.ifishillinois.org y enviarse por correo (juntamente con una foto de cada captura como documentación) al IDNR Division of Fisheries a no más tardar del 30 de enero.
- Un certificado de **MASTER ANGLER AWARD** y un broche, son entregados anualmente a los pescadores que capturen cinco (5) especies diferentes de peces (vea la lista de los peces elegibles) que iguale o exceda las longitudes mínimas o los pesos mínimos. Las solicitudes para el premio MASTER ANGLER se pueden descargar directamente del sitio del www.ifishillinois.org. Una vez que se complete, la solicitud debe enviarse por correo al IDNR Division of Fisheries a no más tardar del 30 de enero.
- El certificado de premio **BIG FISH AWARD** (pez grande) será entregado al pescador que capture y mantenga en su posesión un pez, solo de las especies listadas anteriormente, que equivalga o exceda el peso mínimo de calificación. Certificados de "pescadores exitosos" ("successful anglers") pueden ser impresos directamente desde el sitio web www.ifishillinois.org.
- Un certificado de **CATCH AND RELEASE AWARD** será entregado al pescador que capture y suelte un pez elegible (vea la lista), que iguale o exceda la longitud mínima. Los certificados para los pescadores exitosos se pueden imprimir directamente del sitio www.ifishillinois.org.
- Un certificado de **JUNIOR ANGLER AWARD** se puede descargar directamente del sitio www.ifishillinois.org para un pescador de caña menor de 16 años que capture su primer pez en Illinois. Los certificados de premiación para los pescadores exitosos se pueden imprimir directamente del sitio.

La información adicional y lo requisitos para cada premio se proveen en la "SECCIÓN DE REGLAS".

REGLAS PARA LOS PREMIOS DE PESCA DEPORTIVA

Estas reglas se aplican a las entradas del STATE RECORD, GRAND SLAM, MASTER ANGLER, BIG FISH, CATCH AND RELEASE, Y JUNIOR ANGLER:

- El pez debe ser capturado legalmente por caña y en línea en las aguas de Illinois. El pez que se captura con la línea para trucha, jarras, cañas de banco, arpones, lanzas, arco y flecha, redes, redes de arrastre, y por enganche no son elegibles.
- El pez capturado en las áreas de pesca de cuota diaria bajo licencia no son elegibles.
- La longitud total se debe medir desde la punta de la nariz con la boca cerrada hasta la punta de la cola a 1/8 de pulgada más cercano. La circunferencia se mide en la distancia más grande alrededor del pez.
- El Departamento de Recursos Naturales de Illinois se reserva el derecho de rechazar una entrada basándose en su investigación de la identificación, de los métodos usados en la captura, y la veracidad de las medidas y el peso.
- El pez elegible para los premios de pesca deportiva (excluyendo GRAND SLAM AWARD) aparecen mencionados en la "TABLA DE LAS ESPECIES DE PECES ELEGIBLES" arriba con las longitudes y pesos mínimos calificadores.
- Las especies de peces elegibles para los premios GRAND SLAM AWARD por categoría de familia, incluyen:
 - Bagre Bagre azul, Bagre de canal, y Bagre de cabeza plana
 - Lobina negra Perca Boca Grande, Perca Boca Pequeña, y Perca Kentucky con Manchas
 - Lobina Templada/Perca Rayado, Híbrido de Perca Rayado, y Perca blanco
 - Esocid Muskie y Lucio Arpónante
 - Salmón Salmón Coho, Salmón Chinook, y Trucha Arco Iris (Stangullahhead)
 - Perca Lucioperca Americano y Lucioperca Canadiense

Los pescadores de caña que capturen al menos una de las especies elegibles de las cinco (5) de las seis (6) categorías de familias arriba mencionadas, que igualen o excedan las longitudes o pesos mínimos, deben completar una solicitud (juntamente con una foto que documente la captura) y enviarlos por correo al Departamento de Recursos Naturales de Illinois, a no más tardar del 30 de enero, para cubrir las actividades del año del calendario de pesca anterior.

- Las especies de peces elegibles para el premio MASTER ANGLER AWARD incluye todas las especies de peces (vea la "TABLA DE LAS ESPECIES DE PECES ELEGIBLES") que igualen o excedan las longitudes o pesos mínimos. Los pescadores de caña exitosos deben completar una solicitud (juntamente con una foto que documente la captura) y enviarlos por correo al Departamento de Recursos Naturales de Illinois, a no más tardar del 30 de enero, para cubrir las actividades del año del calendario de pesca anterior.
- Cada solicitud del premio de STATE RECORD, GRAND SLAM, y MASTER ANGLER debe estar acompañada por una fotografía clara, de vista lateral, para cada pez capturado, preferiblemente del pescador con el pez. La solicitud y la fotografía llegan a ser propiedad del Departamento de Recursos Naturales de Illinois. Las fotos no se van a regresar.
- El pez ingresado para un premio de STATE RECORD debe ser pesado en una balanza certificada legal para la comercialización en frente de dos testigos.
- El pez ingresado para un premio de STATE RECORD debe mantenerse intacto hasta que haya sido certificado, y cuando sea necesario, se debe confirmar genéticamente por un biólogo del Departamento de Recursos Naturales de Illinois.
- El Departamento de Recursos Naturales de Illinois se reserva el derecho de reproducir, duplicar, o de otra manera copiar con un molde, cualquier pez certificado con el STATE RECORD. Los montajes duplicados serán usados solamente por el Departamento para mostrarlos y reconocerán al pescador que tiene el récord.

El Departamento de Recursos Naturales de Illinois que solicita esta información como se describe en el Código de Peces, Capítulo 515. Esta información es requerida con el propósito de que usted califique para el premio de STATE RECORD, GRAND SLAM, O MASTER ANGLER.

TABLA DE LAS ESPECIES DE PECES ELEGIBLES

Especies de Peces (Requisitos Mínimos)	BIG CATCH & FISH RELEASE (LBS.) (INS.)	Especies de Peces (Requisitos Mínimos)	BIG CATCH & FISH RELEASE (LBS.) (INS.)
Perca Boca Grande	6 19	Bullhead amarillo	2 12
Perca Boca Pequeña	3 6	Bullhead marrón	2 12
Perca con Manchas	3 16	Salmón Coho	10 25
Perca blanc	2 15	Salmón Chinook	18 34
Perca amarillo	1 11	Salmón rosado	2 15
Perca Rayado	12 28	Salmón atlántico	9 25
Híbrido de Perca Rayado	7 20	Trucha de lago	15 27
Lucio Arpónante	13 30	Trucha marrón	15 27
Lucio Rayado	15 36	Trucha arco iris	12 30
Lucio tigre	13 30	Trucha Brook	2 15
Lucioperca Americano	5 22	Trucha tigre	3 19
Lucioperca Canadiense	3 18	Carpa común	15 32
Saugeye (Híbrido de)	3 8	*Carpa cabeza grande	15
Perca amarillo	1 12	Pez castor	6 24
Bluegill	1 10	Pez Tambor de Agua Dulce	10 24
Pez Sol de Orejas Rojas	1 10	Buffalo boca grande	15 25
Pez sol verde	1 10	Buffalo negro	15 25
Lobina Rock	1 9	Buffalo boca pequeña	15 25
Mojarra golosa	1 9	Esturión Shovelnose	2 24
Other pez sol	1 10	Aguja de nariz larga	5 32
Híbrido de pez sol	1 10	Aguja de nariz corta	5 30
Mojarra blanco	2 3	Aguja de mancha	5 30
Mojarra negro	2 13	Carpa de hierba	15 27
Híbrido de Mojarra	2 3	(amur blanco)	
Bagre de canal	14 28	Goldeye	1 2
Bagre azul	20 30	Mooneye	1 12
Bagre de cabeza plana	20 30	Skipjack herring	1 2
Bullhead negro	2 12	Burbot	5 22

* no puede ser vivo poseída

PROSPECTOS PARA LA PESCA DE ILLINOIS

ÁREA DE AGUA	LUGAR TO FISH	MEJOR TIEMPO PARA PESCAR	PESO (LBS.)	ÁREAS A PESCAR
--------------	---------------	--------------------------	-------------	----------------

Bagre azul (mejores cebos –cangrejo de Río, camarón, sábalo grande, carnada hedionda “stinkbait”)

Baldwin Lake – 2,018 acres	Randolph Co., 3 mi. N de Baldwin	Octubre – Mayo	30 a 60	hoyos profundos
Mississippi River, Lock & Dam 24 a Cairo	Calhoun a Alexander Co.	Julio – Septiembre	2 a 5	Costas al final y por debajo de la represa, rip-rap, vertederos laterales.
Ohio River	Pope, Hardin, Gallatin Cos.	Junio – Septiembre	2 a 5	Alrededor de malezas & rápidos
Powerton Lake – 1,426 acres	Tazwell Co. – Pekin	Abril – Mayo	1 a 7	Desembocadura de agua cálidas
Wabash River	Wabash, Lawrence, White & Gallatin Cos.	Junio – Septiembre	2 a 5	Alrededor de malezas & rápidos

Bluegill (mejores cebos – gusanos, grillos, gusano “rastreador nocturno “night crawlers”)

Baldwin Lake – 2,018 acres	Randolph co., 3 mi. N de Baldwin	Diciembre – Mayo	1/4	Orilla norte
Beaver Dam Lake – 57 acres	Macoupin Co., 6 mi. SW de Carlinville	Mayo – Octubre	1/4	Costa & “cunas de peces” (fish cribs)
Borah Lake	Richland Co., 1 mi. N de Olney	Primavera – Otoño	1/3	Costa & zona de malezas (“weed beds”)
Braidwood Lake – 2,308 acres	Will Co. Cerca de Braidwood	Abril – Octubre	1/4	áreas “Rip rap”
Busse Lake – 590 acres	Cook Co., S. de Higgins & I 290	Septiembre – Octubre	1/3	Cerca de “rip-rap” & represas
Fox Chain O’Lakes – 7,110 acres	Lake & McHenry Cos.	Primavera – Otoño, hielo	1/3	Mejores lagos: Catherine, Marie, Bluff, Petite. Zona de malezas con peces & orillas, embarcaderos, malezas & troncos sumergidos
Crab Orchard Lake – 6,965 acres	Williamson Co., 3 mi. E de Carbondale	Mayo – Junio	1/4	Troncos cortados, malezas & cunas de huevos de peces “spawn beds”
Dawson Lake – 158 acres	McLean Co., 4 mi. N de LeRoy	Mayo – Septiembre	1/4 a 1/3	Zonas de malezas & fondo de ensenadas
Devil’s Kitchen – 810 acres	Williamson Co., 8 mi. SE de Carbondale	Mayo – Junio	1/4 a 1/2	Cuna de huevos de peces
Dutchman Lake – 118 acres	Johnson Co., 3 mi. SE of Goreville	Abril – Mayo	1/4	Cuna de huevos de peces
Frank Holten Lakes – 80 & 97 acres	St. Clair Co., E St. Louis	Mayo – Junio	1/4	Costa
Greenville New City Lake – 775 acres	Bond Co., 1 mi, NE de Greenville	Mayo – Octubre	1/3	Costa
Hennepin Canal – 926 acres	Bureau, Henry & Whiteside Cos.	Mayo – Junio	1/3	Costa
Hennepin-Hopper Lake – 1,200 acres	Putnam Co., 2 mi. S de Hennepin	Mayo	1/3 a 1	Zonas de malezas
Lake Bloomington – 635 acres	McLean Co., 10 mi. N de Bloomington	Mayo – Agosto	1/4 a 1/2	Costa, zonas de malezas, cunas de huevos de peces
Lake Carlton – 77 acres	Whiteside Co., 2 mi. N de Morrison	Abril, Septiembre – Noviembre	1/4 a 1/3	Zonas de hierbas & malezas
Lake Mingo – 170 acres	Vermilion Co., 4 mi. N de Danville	Junio – Septiembre, hielo	1/4 a 1/3	Maderos en pie “standing timber”, zona de hierbas & malezas
LaSalle Lake – 2,035 acres	LaSalle Co.	Abril – Mayo	1/3	costa
Lincoln Trail Lake – 146 acres	Clark Co., 2 mi. S de Marshall	Mayo – Septiembre	1/4 a 1/2	Malezas & extremos de zonas de hierbas
Little Grassy Lake – 1,000 acres	Williamson Co., 7 mi. SE de Carbondale	Mayo – Junio	1/4	Zona de huevos de peces y zonas de malezas
Mazonia FWA – 576 acres	Grundy & Kankakee Cos., 2 mi. W de Braceville	primavera-otoño	1/3	Mejores lagos #3, #10, Ponderosa
McCullom Lake – 245 acres	McHenry Co., en McHenry	Mayo – Septiembre, hielo	1/3	en todo el lago
Mermet Lake – 452 acres	Massac Co., 1 mi. W de Mermet	Mayo – Junio	1/4 a 1/2	Alrededor de malezas y troncos cortados
Mississippi River – Pool 12, Frenress Lake	Jo Daviess Co., 2 mi. S de E Dubuque	Junio – Septiembre	1/4	Zonas de la costa con maleza apilada
Mississippi River – Pool 19, Burlington Island R.M. – 339.5 mi.	Henderson Co., Shokokon, Illinois	Mayo – Junio, Septiembre	1/4	costa
Ramsey Lake – 56 acres	Fayette County, 3 mi. N de Ramsey	Mayo – Junio	1/3 a 1/2	Cunas de huevos de peces
Red Halls Lake – 40 acres	Lawrence Co., 10 mi. E de Olney	Abril – Octubre	1/3 a 1/2	Costa
Rend Lake – 18,900 acres	Franklin & Jefferson Co., 3 mi E de Sesser	Abril – Octubre	1/4	Malezas & maderos, brazos “Nason Point”, “Big Muddy” & “Casey Fork”
Sam Dale Lake – 194 acres	Wayne Co., 1 mi. W de Johnsonville	Abril – Octubre	1/3	Costa & stickups
Sam Parr Lake – 180 acres	Jasper Co., 2-1/2 mi. NE de Newton	Abril & Octubre	1/4	Stickups, Bahías & Cunas de Huevos de peces
Shabbona Lake – 318 acres	DeKalb Co., 2 mi. S de Shabbona	Mayo – Septiembre	1/3	Zonas de malezas & hierbas
Siloam Springs – 58 acres	Adams Co., 3 mi. SW de Kellerville	Mayo – Junio	1/3 a 1/2	Fondo de pequeñas ensenadas
Smithland Pool/Ohio River – Tributaries	Hardin & Pope Cos.	Mayo – Junio	1/3	Costas
Sugar Creek Lake – 96 acres	Pope Co., 2 mi. NW de Dixon Springs	Abril – Octubre	1/3	Arboles caídos & troncos cortados
Tampier Lake – 160 acres	Cook Co., 131st & Wolf Rd.	Mayo – Junio	1/4	Norte de la calle 131
Weldon Springs Lake – 29.4 acres	DeWitt Co., 2 mi. E de Clinton	Junio – Agosto	1/4 a 1/3	Zonas de malezas & árboles navideños
Lago Walnut Point – 59 acres	Douglas Co., 5 mi. N de Oakland	Abril – Febrero	1/4 a 1/2	Cunas de huevos de peces, maleza profunda, hielo
Wolf Lake – 391 acres	Cook Co., in CHICAGO	Mayo – Septiembre	1/4	Todo el lago

Bullheads (mejores cebos –gusanos, cangrejos de Río, gusano rastreador nocturno, cebos cortados)

Anderson Lake – 1,364 acres	Fulton Co., 8 mi. SW de Havana	Abril – Junio	1/2	costa
Lake Le-Aqua-Na – 43 acres	Stephenson Co., 3 mi. N or Lena	Junio – Septiembre	3/4	costa
Levings Lake – 24 acres	Winnebago Co., SW Rockford	Mayo – Septiembre	1/2	costa
Mill Creek Lake – 811 acres	Clark Co., 5 mi. W de Marshall	Mayo – Septiembre	1/2 a 1 1/4	áreas poco profundas
Olson Lake – 45 acres	Winnebago Co., 2 mi W de Caledonia	Mayo – Septiembre	1	extremo superior
Peabody River King – 526 acres	St. Clair Co., 1 mi. E de New Athens	Mayo – Septiembre	1/2 a 1	lagos “Eagle”, “Levee Island” & “Goose”
Pierce Lake – 162 acres	Winnebago Co., 2 mi. W de Caledonia	Mayo – Septiembre	1/2 a 1	Bahías poco profundas

PROSPECTOS PARA LA PESCA DE ILLINOIS

ÁREA DE AGUA	LUGAR TO FISH	MEJOR TIEMPO PARA PESCAR	PESO (LBS.)	ÁREAS A PESCAR
--------------	---------------	--------------------------	-------------	----------------

Bullheads —continuación

Rice Lake – 1,383 acres	Fulton Co., 4 mi. S de Banner	Abril – Junio	3/4	Costa
Shabbona Lake – 319 acres	DeKalb Co., 2 mi. S de Shabbona	Mayo – Agosto	1/2 a 2	Bahías poco profundas
Skokie Lagoons – 226 acres	Cook Co., Willow Rd at I-94	Junio – Septiembre	1/2	Todo el lago
Spring Lake North – 578 acres	Tazewell Co., 12 mi. SW de Pekin	Junio – Agosto	2/3	Alrededor de la orilla
Spring Lake South – 610 acres	Tazewell Co., 12 mi. SW de Pekin	Abril – Septiembre	1	Alrededor de los apartaderos de la orilla oeste
Virginia City Reservoir – 18 acres	Cass Co., 1 mi. N de Virginia	Abril – Septiembre	3/4	costa
Washington County Lake – 248 acres	Washington Co., 7 mi. S de Nashville	Abril – Agosto	3/4	Bahías poco profundas

Pez Carpa (Mejores Cebos – Cebos preparados, maíz dulce, Gusanos, Gusanos “Rastreador Nocturno”)

Baldwin Lake – 2,018 acres	Randolph Co., 3 mi. N de Baldwin	Diciembre – Mayo	4	Costa & bahías
Braidwood Lake – 2,308 acres	Will Co., cerca de Braidwood	Abril – Octubre	1 a 5	Todo el Lago
Canton Lake – 250 acres	Fulton Co., 2 mi. E de Canton	Mayo – Octubre	3	Partes superiores de árboles sumergidos
Carlyle Lake – 24,580 acres	Clinton, Bond & Fayette Co.; NE de Carlyle	Junio – Septiembre	2	Bahías, Áreas de la Costa & Aguas debajo de la represa
Cedar Lake – 1,750 acres	Jackson Co., 4 mi. SW de Carbondale	Mayo – Octubre	4 a 30	Costas poco profundas
Crab Orchard Lake – 6,965 acres	Williamson Co., Carterville IL	Marzo – Noviembre	2 a 20	Todo el Lago
Dawson Lake – 158 acres	McLean Co., 4 mi. N de LeRoy	Mayo – Septiembre	2 a 10	Costa & bahías
Des Plaines River	Lake & Cook Counties	Mayo – Octubre	2 a 10	Todo el Río
DuPage River	DuPage & Will Counties	Mayo – Octubre	2 a 5	Todo el Río
East Fork Lake – 935 acres	Richland Co., 1 mi. NE de Olney	Mayo – Octubre	2 a 30	Extremos superiores del Lago
Evergreen Lake – 925 acres	McLean Co., 1 mi. N de Bloomington	Mayo – Septiembre	2 a 10	Costa & bahías
Flatfood Lake – 15 acres	Cook Co., 130th St. & I 390	Junio – Agosto	10	Llanos poco profundos del norte
Fox River – 98 millas	McHenry, Kane, Kendall & LaSalle Cos.	Mayo – Octubre	2 a 5	Todo el Río
Fox Chain O'Lakes System – 7,110 acres	Lake & McHenry Cos.	Mayo – Septiembre	7	Mejores Lagos: Grass, Fox, Pistakee. Bahía de Pesca de la Costa & Áreas del Canal.
Heidecke Lake – 1,955 acres	Grundy Co., 1 mi. S & 6 mi. E de Morris	Abril – Septiembre	2	Costa
Hennepin Canal – 926 acres	Bureau, Henry & Whiteside Cos.	Junio – Agosto	4	Costa & Troncos sumergidos Wyanet to Geneseo
Harrisburg New City Reservoir – 209 acres	Saline Co., E de Galatia	Mayo – Septiembre	2 a 20	A lo largo de la costa & en ensenadas poco profundas
Horseshoe Lake – 2,430 acres	Madison Co.	Mayo – Agosto	1 a 2	Todo el Lago
Kankakee River – 59 millas	Kankakee & Will Cos.	Mayo – Septiembre	6	Línea estatal – comienzo del otoño, remanso – Área de Preservación “Des Plaines”, todo el Río
Kaskaskia River	Randolph & St. Clair Cos.	Abril – Octubre	6	Todo el Río
Kinkaid Lake – 2,750 acres	Jackson Co., 3 mi. NW de Murphysboro	Mayo – Octubre	4 a 30	Extremos superior de las Bahías
Lake Charleston – Canal lateral – 346 acres	Coles Co., 2 mi. SE de Charleston	Abril – Octubre	1 a 20	Todo el Lago
Lake Decatur – 3,093 acres	Macon Co., in Decatur	Mayo – Octubre	3	Rock rip-rap, árboles caídos, malezas
Lake Sara – 586 acres	Effingham Co., 5 mi NW de Effingham	Abril – Octubre	6	Costa
Lake Victoria – 17 acres	Winnebago Co., en South Beloit	Mayo – Septiembre	2 a 10	Costas
LaMoine and East Fork LaMoine River	McDonough & Schuyler Cos.	Mayo – Agosto	2 a 5	Costa & Troncos Sumergidos
Levings Lake – 24 acres	Winnebago Co., SW Rockford	Mayo – Septiembre	2	Costa
Midlothian Reservoir – 25 acres	Cook Co.; 167th & Cicero Av	Junio – Septiembre	2 a 7	Costas de la sección Este.
Mississippi River, Lock & Dam 14	Rock Island Co., Hampton, Illinois	Junio – Septiembre	2 a 6	Bajo la represa del lado de Illinois
Mississippi River, Pool 13	Carroll Co., Savanna	Mayo – Septiembre	3	Bahía de Savanna
Mississippi River, Pool 16	Rock Island Co., Moline	Abril – Octubre	3-1/2	Ciénagas Sylvan
Mississippi River, Pool 21	Adams Co., 5 mi. N de Quincy	Abril – Octubre	3	Vertedor Canton
Mississippi River, Pool 22	Pike Co., 3 mi. NE de Hannibal	Abril – Octubre	4	Isla Armstrong
North Branch of CHICAGO River	desde foster Ave. South	Mayo – Octubre	2 a 10	Todo el Río
Paris East Lake – 163 acres	Edgar Co., N Edge de Paris	Abril – Septiembre	3	Malezas, zonas de hierbas, árboles caídos
Pierce Lake – 162 acres	Winnebago Co., 2 mi. W de Caledonia	Mayo – Septiembre	2 A 6	Costa, “Cunas” (CRIBS), Extremos Superior
Powderhorn Lake – 35 acres	Cook Co., Brainard & Burnham	Mayo – Agosto	2 A 4	Llanos poco profundos
Rock River – 20 millas	Rock Island Co. En Moline	Mayo – Agosto	3	Debajo de las represas
Saganashkee Slough – 325 acres	Cook Co.; 107th & 1/2 Mile W de LaGrange Rd.	Junio – Septiembre	2 A 5	Costas
Sam Parr Lake – 180 acres	Jasper Co., 2 1/2 mi. NE de Newton	Mayo – Octubre	2 A 30	Extremos superior de ambos brazos
Schuy-Rush Lake – 225 acres	Schuyler Co., 2 mi. SW de Rushville	Junio – Agosto	2 A 5	Extremos superior
Shabbona Lake – 318 acres	DeKalb Co., 2 mi. S. de Shabbona	Mayo – Septiembre	2 A 15	Extremo superior
Siloam Springs Lake – 58 acres	Adams Co., 3 mi. SW de Kellerville	Mayo – Octubre	2 A 5	Extremos norte del Lago
Skokie Lagoons – 226 acres	Cook Co., Willow Rd & I-94	Junio – Septiembre	2 A 6	Zonas poco profundas de todo el Lago
Smithland Pool/Ohio River – Tributaries	Hardin & Pope Cos.	Abril – Octubre	3 A 5	Canales de riachuelos
Stephen Forbes Lake – 525 acres	Marion Co., 4 mi. E & 2 mi. S de Kinnmundy	Abril – Octubre	5 A 25	A lo largo de líneas de malezas & en ensenadas poco profundas; bow fishing (pesca con arquería) en Abril & Mayo

PROSPECTOS PARA LA PESCA DE ILLINOIS

ÁREA DE AGUA	LUGAR TO FISH	MEJOR TIEMPO PARA PESCAR	PESO (LBS.)	ÁREAS A PESCAR
--------------	---------------	--------------------------	-------------	----------------

Pez Carpa —continuación

Tampier Lake – 160 acres	Cook Co., 131st & Wolf Rd.	Junio – Agosto	2 A 3	Llanos poco profundos
Turkey Bayou – 20 acres	Jackson Co., 5 mi. SW de Murphysboro	Abril – Octubre	1 A 5	Costas
Washington Co. Lake – 300 acres	Washington Co., 7 mi. S de Nashville	Mayo – Septiembre	2 A 20	Mitad superior del lago
Wolf Lake – 391 acres	Cook Co., en Chicago	Abril – Septiembre	2 A 6	Costa & Canales

Bagre de canal (los mejores cebos – corte el cebo, el camarón, el pequeño sábalo o los piscardos, hígados de pollo, correas eslabonadas de noche)

Argyle Lake – 95 acres	McDonough Co., 2 mi. N of Colchester	June – Septiembre	1	Shallow bays at dusk or daylight
Baldwin Lake – 2,018 acres	Randolph Co., 3 mi. N of Baldwin	April – Octubre	1-1/2	Entire lake
Banner Marsh – 1,200 acres	Peoria Co., 4 mi. NE of Banner of Rt. 24	May – July	3	Shallow bays
Baumann Park Lake – 26 acres	Winnebago Co., in Cherry Valley	June – Septiembre	1 to 2	Shoreline
Beaver Dam Lake – 57 acres	Macoupin Co., 6 mi. SW of Carlinville	July – Septiembre	1-1/2 to 3	Off the peninsula & fish attractors
Braidwood Lake – 2,308 acres	Will Co., near Braidwood	April – Octubre	1	Entire lake, especially current breaks
Carlyle Lake – 24,580 acres	Clinton, Bond, Fayette Cos., NE of Carlyle	May – Octubre	1-1/2	Creek channels, bridges, tailwater
Cedar Lake – 1,750 acres	Jackson Co., 4 mi. SW de Carbondale	Junio – Agosto	3	canales del riachuelo superior y a lo largo de la represa
Clinton Lake – 5,000 acres	DeWitt Co., 3 mi. E of Clinton	Junio – Agosto	4 a 6	N. Fork Arm, Parnell Access & 48 bridge
Coffeen Lake – 1,100 acres	Montgomery Co., 1 milla deW de Coffeen	Marzo – Octubre	1-1/2	malezas, detrás de ensenada, costas
Crab Orchard Lake – 6,965 acres	Williamson Co., 3 mi. E de Carbondale	Abril – Octubre	2 a 6	Grassy bay, Wolf Creek, Cambria
Dawson Lake – 158 acres	McLean Co., 4 mi. N de LeRoy	Mayo – Octubre	1 to 1-1/2	planicie y puntos en la noche
Dolan Lake – 71 acres	Hamilton Co., 8 mi. E of McLearnsboro	Junio – Julio	2 a 3	fuera de la represa, costa, puntos
East Fork Lake	Richland Co., 1 milla NE de Olney	Junio – Septiembre	2-10	cubiertas y parte plana del lago
Embarras River	Coles to Lawrence Cos.	Junio – Agosto	1 a 2	cerca de los arbustos por debajo de los riffles
Evergreen Lake – 925 acres	McLean Co., 10 mi. N de Bloomington	Junio – Septiembre	4	extremo superior del lago
Flatfoot Lake – 15 acres	Cook County	Mayo – Septiembre	2	en cualquier parte de lago
Fox Chain O'Lakes System – 7,110 acres	Lakes & McHenry Cos.	Junio – Septiembre, hielo	1 a 2	Mejores lagos: Grass, Fox, Pistakee. Fish Costa, islas, bahías y áreas del canal cerca de los arbustos, y en áreas más profundas a través del hielo.
Fox River – 98 millas	McHenry, Kane, Kendall & LaSalle Cos.	Mayo – Septiembre	1	Todo el río
Frank Holton Main Lake – 97 acres	St. Clair Co., E. St. Louis	Marzo – Octubre	1-1/2	Costa
Gillespie New City Lake – 207 acres	Macoupin Co., 2 mi. W Gillespie en Rt. 16	Mayo – Octubre	1 a 10	Rip-rap, puntos, bahías
Glen Shoals Lake – 1,200 acres	Montgomery Co., 1-1/2 mi. N de Hillsboro	Mayo – Octubre	1 a 3	Rip-rap, puntos, bahías
Harrisburg New City Reservoir – 209 acres	Saline Co., E of Galatia	Junio – Agosto	2 a 8	Costa cerca de los árboles y arbustos
Heidecke Lake – 1,955 acres	Grundy Co., 1 mi. S & 6 mi. E de Morris	Junio – Septiembre	1-1/2	Costa y en aguas abiertas
Hennepin Canal & Feeder – 926 acres	Bureau, Henry & Whiteside Cos.	Junio – Septiembre	1	Toda la costa y snags
Hennepin-Hopper Lake – 1,200 acres	Putnam Co., 2 mi. S of Hennepin	Abril	1/3 a 1/2	áreas de arbustos
Homer Lake – 81 acres	Champaign Co., 2 mi. NW de Homer	Mayo – Octubre	2 a 4	Flats & puntos
Río Illinois – 61 millas	Scott Co., Naples; Peoria, Woodford Marshall Cos.	& Julio – Septiembre	1 a 3	Debajo de las facilidades de carga de grano Suaguja Island cerca de Morris Dresden Dam
Iroquois River – 50 millas	Iroquois Co., Watseka area	Junio – Septiembre	1-1/2	Agua profunda en Watseka
Jim Edaguja Panther Creek SF & WArea (Gridley Lake – 25 acres, Prairie Lake - 210 acres, Drake Lake – 35 acres)	Cass Co.	Mayo – Octubre	3	Costa
Jones Lake – 105 acres	Saline Co., 4 mi. SW of Equality	Junio – Julio	3	Pesca en el muelle, represa, costa
Kankakee River – 59 millas	Will & Kankakee Cos., Des Plaines Cons. Area & Kankakee River State Park	Mayo – Septiembre	1	Todo el río
Kaskaskia River – 35 millas	Douglas, Coles & Moultrie Cos.	Junio – Agosto	1-1/2	Cerca de arbustos y debajo de riffles
Kaskaskia River – 36 millas	Clinton, Washington, Randolph, y St. Clair Cos.	Mayo – Octubre	2	Arbustos, árboles, estanques, rock rip-rap
Kinkaid Lake – 2,750 acres	Jackson Co., 3 mi. NW de Murphysboro	Junio – Julio	2 a 10	Flats, bahías, rip-rap
Lake Bloomington – 635 acres	McLean Co., 10 mi N de Bloomington	Junio – Septiembre	4	Extremos superior del lago
Lake Charleston-Lower Channel – 58 acres	Coles Co., 2 mi. SE de Charleston	Junio – Agosto	2	Extremo norte
Lake Charleston-Side Channel – 346 acres	Coles Co., 2 mi. SE de Charleston	Junio – Agosto	2	Todo el lago
Lake Decatur – 3,093 acres	Mason Co.; en Decatur	Mayo – Septiembre	1 a 3	Todo el lago
Lake George – 167 acres	Rock Island Co., 5 mi. W de Andalusia	Verano	3	Partes no profunda del extremo superior y represa
Lake Jacksonville – 476 acres	Morgan Co., 2 mi. N of Jacksonville	Junio – Septiembre	1 a 2	Shallow flats
Lake Le-Aqua-Na – 43 acres	Stephenson Co., 3 mi. N de Lena	Junio – Septiembre	2 a 6	Costa
Lake Mattoon – 1,050 acres	Shelby Co.; S de Mattoon	Mayo – Septiembre	2 a 10	Todo el lago
Lake Mingó – 170 acres	Vermilion Co., 4 mi. N de Danville	Mayo – Octubre	1 a 3	Costa y represa
Lake Murphysboro – 145 acres	Jackson Co., 1 mi W de Murphysboro	Mayo – Julio	2	Dam rip-rap & ensenadas (4 a 6 pies de profundidad)
Lake of the Woods – 25 acres	Champaign Co., 1 mi N de Mahomet	Mayo – Octubre	4 a 6	Puntos, flats, dam

PROSPECTOS PARA LA PESCA DE ILLINOIS

ÁREA DE AGUA	LUGAR TO FISH	MEJOR TIEMPO PARA PESCAR	PESO (LBS.)	ÁREAS A PESCAR
--------------	---------------	--------------------------	-------------	----------------

Bagre de canal —continuación

Lake Sara – 568 acres	Effingham Co., 5 mi. NW de Effingham	Mayo – Septiembre	1-1/2 a 3	Parte superior del lago, brazos y en las líneas de algas
Lake Shelbyville – 11,100 acres	Shelby & Moultrie Cos.	Mayo – Septiembre	2	Kaskaskia River, bahías no profundas, madera, ríos de embalse, flats, crestas sumergidas
Lake Springfield – 4,234 acres	Sangamon Co.	Mayo – Septiembre	2	Todo el lago
Lake Storey – 133 acres	Knox Co., orilla NW de Galesburg	Junio – Septiembre	2	Puntos y ensenadas
Lake Sule – 77 acres	Ogle Co., Rochelle	Junio – Septiembre	1 a 2	Costa
Lake Victoria – 16.5 acres	Winnebago Co., South Beloit	Julio – Agosto	1 a 2	Costa
LaSalle Lake – 2,035 acres	LaSalle Co.	Abril – Septiembre	1-1/2	Todo el lago
Lincoln Trail Lake – 146 acres	Clark Co., 2 mi. S de Marshall	Junio – Agosto	2	Todo el lago
Little Grassy Lake – 1,000 acres	Williamson Co., 7 mi. SE of Carbondale	Junio – Septiembre	1 a 3	Costa
Little RíoWabash – 36 millas	Wayne & White Cos.	Mayo – Septiembre	1 a 3	Pilas de arbusto
Mermet Lake – 452 acres	Massac Co., 1 mi W de Mermet	Junio – Agosto	2 a 8	Bomba de agua principal, rampa de bote nuevo, y carretera de dique
Río Mississippi – 160 millas	Monroe Co. to Alexander Co.	Junio – Octubre	2	Vertedores laterales & rock rip-rap dikes
Río Mississippi – Lock & Dam 24	Calhoun Co. en Clarksville, MO	Julio – Septiembre	3	Costa en el fondo
Río Mississippi, Pool 16	Rock Island Co., Rock Island-Muscatine	Julio – Septiembre	1 a 2	Wing dams, log jams
Río Mississippi, Pool 21 – O'Dell Chute	Adams Co., 4 mi. río abajo de Bear Creek Public Use Area	Julio – Septiembre	1 a 3	Log jams and Troncos
Monee Reservoir – 44 acres	Will Co., Rt. 50 cerca de Monee	Julio – Septiembre	1 a 5	Costa
Newton C.I.P.S. Lake – 1,750 acres	Jasper Co., 8 mi SW de Newton	Todo el año	1 a 2	Bahías, stick ups, rip-rap
Río Ohio	Alexander & Gallatin Cos.	Mayo – Septiembre	1 a 5	Represas, Pilas de arbusto, áreas rocosas
Olson Lake – 45 acres	Winnebago Co., 2 mi. W de Caledonia	Junio – Septiembre	2 a 4	A lo largo de la represa
Otter Lake – 765 acres	Macoupin Co., 6 mi. W de Girard	Mayo – Octubre	1 to 12	Rip-rap, puntos, & Bahías
Pana Lake – 219 acres	Shelby Co., 2 mi. E de Pana	Mayo – Septiembre	1 a 4	Puntos, ensenadas
Paris Twin Lakes – 220 acres	Edaguja Co., lado N de Paris	Marzo – Octubre	1 a 4	Todo el lago
Pierce Lake – 162 acres	Winnebago Co., 2 mi. E de Caledonia	Junio – Octubre	2	Costa
Pittsfield Lake – 241 acres	Pike Co., 3 mi. NE de Pittsfield	Julio – Agosto	1 a 2-1/2	Áreas de arbusto
Powerton Lake – 1,426 acres	Tazewell Co., SW de Pekin	Dic. – Octubre	2	Descarga en invierno, entrada en verano
Raccoon Lake – 970 acres	Marion Co., 1 mi NE de Centralia	Junio – Agosto	1-1/2	A lo largo de las algas
Ramsey Lake – 56 acres	Fayette Co., 3 mi. N of Ramsey	Junio – Septiembre	1-1/2 a 4	Extremos superior de las ensenadas
Randolph Co. Lake – 78 acres	Randolph Co., 5 mi. N de Chester	Mayo – Octubre	1 a 4	Costa
Red Hills Lake – 40 acres	Lawrence Co., 10 mi. E of Olney	Junio – Septiembre	1 a 3	Costa
Rend Lake – 18,900 acres	Franklin & Jefferson Co., 3 mi. E de Sesser	Mayo – medio Octubre	2 a 6	Canales, flats, árboles inundados
Rock River – 150 millas	Winnebago, Ogle, Lee, Whiteside & Rock	Marzo, Mayo-Septiembre	1 a 2-1/2	Ríos de embalse debajo de represas y riffles, arroyo tributarios, orificios profundos
Saganashkee Slough – 325 acres	Cook Co., W. de 107th & 104th	Julio – Agosto	4 a 7	campos de troncos, bancos poco cortados
Sam Dale Lake – 194 acres	Wayne Co., 1 mi W de Johnsonville	Junio Septiembre	2 a 4	Puntos del extremo superior
Sam Parr Lake – 180 acres	Jasper Co., 2-1/2 mi. NE de Newton	Mayo – Septiembre	1 a 3	Bahías & ensenadas
Sangchris Lake – 2,165 acres	Christian Co., 14 mi. SE de Springfield	Primavera a Otoño	1 a 2	Brazos no profundos y extremo este
Schuy-Rush Lake – 225 acres	Schuyler Co., 2 mi. SW de Rushville	Julio – Agosto	1 a 5	Brazos no profundos y extremo este
Shabbona Lake – 318 acres	DeKalb Co., 2 mi. S de Shabbona	Junio – Octubre	2 a 12	Costa
Silver Lake – 550 acres	Madison Co., 1 mi N de Highland	Junio – Septiembre	1 a 3	Costa & ensenadas
Skokie Lagoons – 226 acres	Cook Co., I-94 & Willow Rd.	Julio & Agosto	2 a 4	Bahías no profundas
Smithland Pool/Río Ohio – Tributarios	Hardin & Pope Cos.	Abril – Octubre	2 a 3	Canales del riachuelo
Spoon River – 113.4 millas	Fulton & Knox Cos.	Marzo, Junio-Agosto	1 a 2	Río arriba de los snags & pilas de arbusto
Spring Lake North – 578 acres	Tazewell Co., 12 mi. SW de Pekin	Mayo – Julio	3	A lo largo del dique oeste
Spring Lake South – 610 acres	Tazewell Co., 12 mi. SW de Pekin	Mayo – Julio	4	A lo largo del dique central y turnouts
Turner Lake – 35 acres	Lake Co., 2 mi. E de Spring Grove	Junio – Septiembre	1	Costa
Vandalia City Lake – 660 acres	Fayette Co., 3 mi. NW de Vandalia	Junio – Octubre	1 a 5	Bahías, a lo largo de rip-rap, parte superior del lago
Virginia City Reservoir – 18 acres	Cass Co., 1 mile N de Virginia	Mayo – Septiembre	1	Todo el lago
RíoWabash – 150 millas	Clark to Gallatin Cos.	Junio – Septiembre	1 a 5	áreas de agua rápida & Pilas de arbusto
Walnut Point Lake – 59 acres	Douglas Co., 5 mi. N de Oakland	Junio – Agosto	2	Todo el lago
Washington County Lake – 248 acres	Washington Co., 7 mi. S de Nashville	Mayo – Septiembre	1 a 12	Bahías poco profundas
Weldon Springs Lake – 29.4 acres	DeWitt Co., 2 mi. E de Clinton	Mayo – Septiembre	2	En las pares planas de noche
Wolf Lake – 391 acres	Cook Co., en Chicago	Mayo – Septiembre	1 a 2	A lo largo de las algas & rip-rap

Mojarra (mejores cebos – sardinas, jigs, spinners)

Anderson Lake – 1,364 acres	Fulton Co., 8 mi. SW de Havana	Primavera y Otoño	1/2 a 3/4	atractores de peces
Banner Marsh – 1,200 acres	Peoria Co., 4 mi. NE de Banner de Rt. 24	Abril – Mayo	1/3	Partes superiores de árboles sumergidos
Beaver Dam Lake – 57 acres	Macoupin Co., 6 mi. SW de Carlinville	Primavera y Otoño	1/2 a 3/4	Parte superior de los árboles, atractores de peces

PROSPECTOS PARA LA PESCA DE ILLINOIS

ÁREA DE AGUA	LUGAR TO FISH	MEJOR TIEMPO PARA PESCAR	PESO (LBS.)	ÁREAS A PESCAR
--------------	---------------	--------------------------	-------------	----------------

Mojarra —continuación

Canton Lake – 250 acres	Fulton Co., 2 mi. E de Canton	Abril – Mayo	1/3	Sobre arbusto sumergido
Cedar Lake – 1,750 acres	Jackson Co., 4 mi. SW de Carbondale	Marzo – Abril	1/2 a 3/4	Árboles parados y arbustos
Clinton Lake – 5,000 acres	DeWitt Co., 3 mi. E de Clinton	Primavera, Otoño,	1/2	Árboles y arbustos inundados, rip-rap hielo
Coffeen Lake – 1,100 acres	Montgomery Co., 1 mi. W de Coffeen	Primavera y Otoño	1/2	Puntos, drop offs, estructuras sumergidas
Crab Orchard Lake – 6,965 acres	Williamson Co., Carterville	Primavera y Otoño	1/3	Puntos, drop offs, estructuras sumergidas, rip-rap, puentes
Diamond Lake – 149 acres	Lake Co., in Villa de Mundelein	Primavera, Otoño,	1/3	Orillas de las algas y orificios más profundos
East Fork Lake – 935 acres	Richland Co., 1 mi NE de Olney	Primavera y Otoño	1/3 a 3/4	Pilas de arbusto
Evergreen Lake – 925 acres	McLean Co., 10 mi. N de Bloomington	Primavera	1/2	Puntos, pilas de arbusto
Fox Chain O'Lakes System – 7,110 acres	Lake & McHenry Cos.	Primavera y Otoño,	1/3 a 1/2	Mejores lagos: Channel/Catherine, Marie, Bluff, Petite. Fish canales & mejores lagos cerca de algas, arbustos, & muelles, & y áreas más profundas a través del hielo.
Kinkaid Lake – 2,750 acres	Jackson Co., 3 mi. NW de Murphysboro	Abril – Mayo	1/2 a 1-1/2	Dead falls, áreas de algas
Lake Bloomington – 635 acres	McLean Co., 10 mi N de Bloomington	Primavera y Otoño	1/2	Puntos, puntas de árboles
Lake Carlton – 77 acres	Whiteside Co., 2 mi N de Morrison	Abril – Septiembre	1/3 a 1/2	Arbustos y árboles
Lake Charleston – 346 acres	Coles Co., 2 millas SE de Charleston	Primavera y Otoño	1/2 a 1/3	Rip-rap and arbusto
Lake Decatur – 3,093 acres	Macon Co., in Decatur	Primavera y Otoño	1/2 a 1	Rock rip-rap, árboles caídos, cubierta
Lake George – 167 acres	Rock Island Co., 5 mi. W de Andalusia	Primavera y Otoño	1/2	Cribs & puntas de árboles
Lake Jacksonville – 476 acres	Morgan Co., 3 mi. S de Jacksonville	Primavera y Otoño	1/3 a 1/2	Stickups
Lake LouYaeger – 1,300 acres	Montgomery Co., 1 mi NE de Litchfield	Primavera y Otoño	1/2	Estructuras submarinas y pilas de arbusto
Lake Mattoon – 1,050 acres	Shelby Co., S de Mattoon	Primavera y Otoño	1/2 a 3/4	Arbusto, drop offs
Lake Murphysboro – 145 acres	Jackson Co., 1 mi W de Murphysboro	Abril	3/4	Puntas de árboles, arbusto, atractores de peces
Lake of Egypt – 2,300 acres	Williamson/Johnson Cos., 6 mi. S de Marion	Primavera y Otoño	1/4 to 3/4	Arbusto & stickups
Lake Shelbyville – 11,100 acres	Shelby & Moultrie Cos.	Primavera y Otoño	1/2 to 3/4	Arbusto y árboles, rock rip-rap, ríos de embalse
Lake Sule – 77 acres	Ogle Co., Rochelle	Primavera y Otoño	3/4	Prof. Medio del lago
Lake Taylorville – 1,286 acres	Christian Co., 1 mi E de Taylorville	Primavera y Otoño	1/3 to 1/2	Árboles caídos
Lake Vermilion – 900 acres	Vermilion Co., E of Danville	Primavera y Otoño	1/2 a 3/4	Árboles caídos cerca de las islas
Lincoln Trail Lake – 146 acres	Clark Co., 1/2 milla W de Clarksville	Abril-Junio, Octubre	1/2	Cerca de arbustos
Mazonia FWA – 576 acres	Grundy /Kankakee Cos., 2 mi. W of Braceville	Primavera, Otoño,	1/2 to 1	Arbusto, Algas de costa, atractores de peces
Mermet Lake – 452 acres	Massac Co., 1 mi W de Mermet	Primavera y Otoño	1/4 a 3/4	Atractores de peces & árboles ciprés
Lago Mill Creek -811 acres	Clark Co., 4 mi O de Marshall	Primavera & Otoño	1/2 a 1	Madera no talada, vegetación
Río Mississippi, Pool 17	Mercer Co., Eagle Fill	Abril – Sept., hielo	1/2	Pilas de arbusto
Río Mississippi, Pool 18	Mercer Co., Boston Bay	Abril – Septiembre	1/2	Puntos, arbusto
Río Mississippi, Pool 19	Henderson Co., Burlington Island	Abril – Septiembre	1/2	Pilas de arbusto
Pana Lake – 219 acres	Shelby Co., 2 mi. E de Pana	Primavera-Otoño	1/3 a 3/4	Puntos y árboles caídos
Paris Twin Lakes – 220 acres	Edaguja Co., N lado de Paris	Primavera y Otoño	1/3 a 1/2	Rip-rap y arbustos
Peabody River King Pit #3				
Lakes and Ponds – 526 acres	St. Clair Co.	Primavera	1/2 a 3/4	Costa
Pierce Lake – 162 acres	Winnnebago Co., 2 mi W de Caledonia	Abril – Septiembre	1/2	cunas, árboles sumergidos, arbusto
Raccoon Lake – 970 acres	Marion Co., 1 mi NE de Centralia	Primavera y Otoño	1/3	A lo largo de áreas de algas
Ramsey Lake – 51 acres	Fayette Co., 3 mi. N de Ramsey	Enero – Dic.	1/3 a 1/2	Deep Costas, atractores de peces y árboles caídos
Rend Lake – 18,900 acres	Franklin & Jefferson Co., 3 mi E de Sesser	Primavera y Otoño	1/2	Arbusto, árboles, y atractores de peces
Saganashkee Slough – 325 acres	Cook Co., W de 107th & 104th	Abril – Octubre	1/2 a 3/4	South Costa
Shabbona Lake – 318 acres	DeKalb Co., 2 mi. S de Shabbona	Primavera y Otoño	1/3 a 1/2	Árboles parados
Siloam Springs Lake – 58 acres	Adams Co., 3 mi. SW de Kellerville	Abril y Octubre	1/2 a 1	Arbusto
Skokie Lagoons – 226 acres	Cook Co., Willow Rd & I-94	Abril – Septiembre	1/5	Bahías/arbusto
Smithland Pool/Río Ohio-Tributarios	Hardin & Pope Cos.	Abril – Noviembre	1/2 a 3/4	árboles y arbusto
Spring Lake – 277 acres	McDonough Co., 1 mi N de Macomb	Abril – Mayo	1/4 a 1/3	Rock rip-rap y arbusto sumergido
Spring Lake South – 610 acres	Tazewell Co., 12 mi SW de Pekin	Marzo – Abril	1/2	Blinds para patos
Stephen Forbes Lake – 525 acres	Marion Co., 4 mi E & 2 mi S de Kinmundy	Primavera y Otoño	1/3	Áreas de algas y puntas de árboles sumergidos
Suaguja Creek Lake – 96 acres	Pope Co., 2 mi NW de Dixon Springs	Abril – Octubre	1/4 a 1/3	Árboles caídos y troncos
Weldon Springs Lake – 29.4 acres	DeWitt Co., 2 mi E de Clinton	Mayo, Septiembre, ice	1/2	Árboles caídos, pilas de arbusto, represa vieja

Bagre de cabeza plana (mejores cebos – Cebos artificiales/crankbaits, otro cebo vivo como sardinas, pez sol, sábalo, cangrejo de Río)

Carlyle Lake – 24,580 acres	Clinton, Bond, Fayette Cos., NE de Carlyle	Junio – Septiembre	5 a 20	Rock rip-rap, canales, ríos de embalse
Fox River	Algonquin a Sheridan	Junio – Octubre	10 a 20	Orificios profundos

PROSPECTOS PARA LA PESCA DE ILLINOIS

ÁREA DE AGUA	LUGAR TO FISH	MEJOR TIEMPO PARA PESCAR	PESO (LBS.)	ÁREAS A PESCAR
--------------	---------------	--------------------------	-------------	----------------

Río Illinois – 54 millas	Tazewell & Peoria Cos., Peoria dam	Junio – Septiembre	10	Canal y Orificios profundos, río de embalse, boca del Mackinaw River
Kankakee River	Will County	Junio – Octubre	10 a 20	Río abajo delWilmington al Des Plaines C.A.
Kaskaskia River – 36 millas	Randolph & St. Clair Cos.	Mayo – Septiembre	5	Rock rip-rap, Orificios profundos, arbusto
Lake Decatur – 3,093 acres	Macon County, in Decatur	Junio – Septiembre	2 a 30	Rock rip-rap, arbusto
Lake Springfield – 4,234 acres	Sangamon Co., S edge de Springfield	Mayo – Septiembre	10 a 20	Costa cerca de árboles caídos
Río Mississippi, Lock & Dam 19	Hancock Co. en Hamilton	Mayo – Septiembre	5 a 10	Río de embalse, orificios profundos
Río Mississippi, Below Lock & Dam 26	Madison Co.	Junio – Septiembre	10 a 20	Orificios profundos
Río Ohio	Alexander & Gallatin Cos.	Mayo – Septiembre	2 a 10	Represas y áreas rocosas
Rend Lake – 18,900 acres	Franklin & Jefferson Cos., 3 mi. E de Sesser	Junio – Septiembre	5 a 30	Rock rip-rap, canales
Rock River – 49 millas	Lee & Whiteside Cos.	Junio – Septiembre	5 a 30	Orificios profundos
Spoon River	Fulton & Knox Cos.	Junio – Septiembre	2 a 20	Orificios profundos
RíoWabash – 150 millas	Clark a Gallatin Cos.	Mayo – Septiembre	2 a 10	canal y áreas de riffle

Pez Tambor de Agua Dulce (mejores cebos – jigs pequeños, sardinas, gusanos, night crawlers)

Fox Chain O'Lakes System – 7,110 acres	Lake & McHenry Cos.	Mayo – Septiembre	1	Mejores lagos: Fox, Pistakee. Costa cerca muelles y seawalls.
Fox River	Kane, Kendall, and LaSalle Counties	Abril – Octubre	1/2 a 3	Algonquin a Ottawa, todas las áreas
Heidecke Lake – 1,955 acres	Grundy Co., 1 mi S & 6 mi E de Morris	Abril – Septiembre	1	Costa, agua abierta, cerca del puente
Río Illinois	Mason Co., en Havana	Mayo – Septiembre	1	Cons. Dept. Havana Fisheries Station
	Peoria, Woodford, Marshall Cos.	Mayo – Septiembre	1	Canal, rip-rap, gravel
Kankakee River – 59 millas	Will & Kankakee Cos., Des Plaines Cons.	Abril – Septiembre	1-1/2	río debajo de la represaWilmington al Des Plaines C.A.'s river launch access
	Area & Kankakee State Park			
Lake Decatur – 3,093 acres	Macon Co., en Decatur	Abril – Septiembre	1 a 2	Costa, flats
Lake Shelbyville – 11,100 acres	Shelby & Moultrie Cos.	Abril – Septiembre	1/2 a 4	Costa, flats
Río Mississippi, Sylvan Slough	Rock Island Co., en Moline	Mayo – Agosto	1-1/2	
Powerton Lake – 1,426 acres	Tazewell Co., SW de Pekin	Abril-Mayo, Oct	4	canales de entrada y descarga

Perca Boca Grande (mejores cebos – gusanos plásticos, jigs, spinners, crank baits, sardinas, cangrejo de río, gusanos)

Baldwin Lake – 2,018 acres	Randolph Co., 3 mi N de Baldwin	Dic. – Mayo	2	Canales & rip-rap
Banner Marsh – 1,200 acres	Peoria Co., 4 mi NE de Banner de Rt. 24	Abril-Mayo, Octubre	1-1/2	Áreas de algas
Busse Lake – 560 acres	Cook Co., S de Higgins & I 290	Mayo – Junio	1 a 3	Áreas de algas & árboles
Carlyle Lake – 24,580 acres	Clinton, Bond, Fayette Cos., NE de Carlyle	Abril – Octubre	2-1/2	Rip-rap, ensenadas, árboles inundados
Cedar Lake – 1,750 acres	Jackson Co., 4 mi SW de Carbondale	Marzo – Abril	1 a 3	Ensenadas y puntos
Clinton Lake – 5,000 acres	DeWitt Co., 3 mi E de Clinton	Primavera y Otoño	2	Costa cubierta, puntos, ensenadas
Coffeen Lake – 1,100 acres	Montgomery Co., 1 miW de Coffeen	Todo el año	2 a 5	Puntos, áreas de algas en parte trasera de ensenadas
Crab Orchard Lake – 6,965 acres	Williamson Co., Carterville	Marzo – Dic.	2	Pilas de arbusto, puntos, & rip-rap
Dawson Lake – 158 acres	McLean Co., 4 mi N de LeRoy	Marzo – Noviembre	1 a 3	Tronco y áreas de algas, puntos y canal
Deep Quarry Lake – 40 acres	DuPage Co., Army Trail Rd. en Bartlett	Abril – Octubre	1 a 3	Drop offs, muelle para pesca, línea norte de la costa
East Fork Lake – 935 acres	Richland Co., 1 mi NE de Olney	Abril – Octubre	2 a 5	Puntos y áreas de algas
Evergreen Lake – 925 acres	McLean Co., 10 mi N de Bloomington	Abril – Octubre	2	Puntas de árboles, puntos
Ferne Clyffe Lake – 16 acres	Johnson Co., 1/2 mi. S de Goreville	Marzo – Noviembre	1	Toda la Costa
Fox Chain O'Lakes System – 7,110 acres	Lake & McHenry Cos.	Mayo – Septiembre	1 a 2	Mejores lagos: Channel/Catherine, Marie, Bluff, Petite, Fox. Fish main lakes y canales en áreas de algas y oril las, cerca de arbusto, snags y muelles.
Gillespie New City Lake – 207 acres	Macoupin Co., 2 miW de Gillespie	Mayo – Junio	1 a 5	Arbusto y áreas de algas
Glen Shoals Lake – 1,200 acres	Montgomery Co., 1-1/2 mi N of Hillsboro	Primavera y Otoño	3	Puntos, arbusto, Costa
Greenville New City Lake – 775 acres	Bond Co., 1 mi NE de Greenville	Primavera y Otoño	2	Puntos, arbusto, estructuras submarinas
Harrisburg New City Reservoir – 209 acres	Saline Co., E de Gallatia	Abril – Octubre	1 a 6	Costa cubierta, puntos y ensenadas
Hennepin Canal – Pools 17, 20, 21, 22, 23, 24, 25	Bureau & Henry Cos., 8 miW de Geneseo	Abril-Mayo, Octubre	1 a 2	Pilas de arbusto y zonas de lirios
Hennepin-Hopper Lake – 1,200 acres	Putnam Co., 2 mi. S de Hennepin	Mayo	1 a 5	Áreas de arbusto
Homer Lake – 81 acres	Champaign Co., 2 mi N o Homer	Primavera y Otoño	2	alrededor de arbusto, áreas de algas, canales
Río Illinois – 61 millas	Peoria, Tazewell, Woodford, Marshall Cos.	Mayo – Octubre	1	
Johnson Sauk Trail – 58 acres	Henry Co., 5 mi N de Kewanee	Abril – Septiembre	2	Orillas de las zonas de algas
Kinkaid Lake – 2,750 acres	Jackson Co., 3 mi NW de Murphysboro	Marzo – Abril 1 a	4	Flooded árboles, puntos, áreas de algas
Lake Bloomington – 635 acres	McLean Co., 10 mi N de Bloomington	Abril – Octubre	2	Stickups, árboles caídos, troncos sumergidos
Lake Carlton – 77 acres	Whiteside Co., 2 mi N de Morrison	Mayo – Octubre	1-1/2	Costa en algas y arbusto
Lake Centralia – 450 acres	Marion Co.	Abril-Junio, Septiembre	2-1/2	puntas de árboles sumergidos y áreas de algas

PROSPECTOS PARA LA PESCA DE ILLINOIS

ÁREA DE AGUA	LUGAR TO FISH	MEJOR TIEMPO PARA PESCAR	PESO (LBS.)	ÁREAS A PESCAR
--------------	---------------	--------------------------	-------------	----------------

Perca Boca Grande —continuación

Lake George – 167 acres	Rock Island Co., 5 miW de Andalusia	Mayo – Junio	2	Bahías, puntos, atractores de peces
Lake Jacksonville – 476 acres	Morgan Co., 3 mi. S de Jacksonville	Primavera y Otoño	2 a 3	Stickups, árboles caídos, troncos sumergidos
Lake LouYaeger – 1,300 acres	Montgomery Co., 1 mi NE de Litchfield	Abril – Octubre	2 a 3	Costa, Estructuras submarinas
Lake Mattoon – 1,050 acres	Shelby Co., S de Mattoon	Primavera	1 a 3	Ensenadas, rip-rap
Lake Mingo – 170 acres	Vermilion Co., 4 mi N de Danville	Primavera y Otoño	1-1/2	Árboles, puntos, pilas de arbusto
Lake Murphysboro – 145 acres	Jackson Co., 1 miW de Murphysboro	Marzo – Abril	1 a 3	Costa & puntos
Lake of Egypt – 2,300 acres	Williamson/Johnson Cos. 6 mi S de Marion	Marzo – Abril	1 a 3	Áreas de algas & arbusto
Lake Sara – 586 acres	Effingham Co., 5 mi NW de Effingham	Abril – Agosto	1	Puntos y Bahías no profundas
Lake Shelbyville – 11,100 acres	Shelby & Moultrie Cos.	Abril – Octubre	2	árboles inundados, stickups, puntos, bahías
Lake Springfield – 4,234 acres	Sangamon Co., S edge de Springfield	Primavera y Otoño	1-1/2 a 2	Rip-rap, puntos, estructuras submarinas
Lake Taylorville – 1,286 acres	Christian Co., SE de Taylorville	Primavera y Otoño	2	Troncos y pedazos de madera caídos
Lake Vermilion – 900 acres	Vermilion Co., en Danville	Mayo – Octubre	2 a 4	Costa & bridges
LaSalle Lake – 2,035 acres	LaSalle Co.	Abril – Septiembre	4-1/2	Todo el lago
Lincoln Trail Lake – 146 acres	Clark Co., 2 mi S de Marshall	Primavera y Otoño	1	Cerca de arbustos y orillas de las algas
Little Grassy Lake – 1,000 acres	Williamson Co., 7 mi. SE de Carbondale	Primavera y Otoño	1 a 5	Plantas, orillas de las algas, arbusto, árboles
Long Lake – 56.6 acres (Kickapoo State Park)	Vermilion Co., 2 mi E de Oakwood	Mayo – Septiembre	1 a 2	Áreas de algas, árboles caídos, costa
Mazonia FWA	Lakes and Ponds Grundy/Kankakee Cos., cerca de Braidwood	Primavera y Otoño	1 a 4	Mejores lagos: #3, #7, #8, #9, Monster, Ponderosa, y estanques remotos
Mermet Lake – 452 acres	Massac Co., 1 miW de Mermet	Primavera y Otoño	1 a 3	Logs, troncos en árboles, rip-rap del dique
Mill Creek Lake – 811 acres	Clark Co., 5 miW de Marshall	Abril – Octubre	2 a 4	Puntos y costa cubierta
Río Mississippi, Pool 12	JoDaviess Co., 2 mi SE de Dubuque	Mayo – Octubre	1-1/2	Frentress Lake
Río Mississippi, Pool 13	Carroll Co., 5 mi S de Savanna	Mayo – Octubre	1-1/2	Spring Lake
Río Mississippi, Pool 18	Mercer Co., Boston Bay	Mayo – Octubre	1-1/2	Puntos, arbusto
Río Mississippi, Pool 24	Pike Co., a Cincinnati Landing	Abril – Octubre	1 a 3	Wing dams & backwater area
Monee Reservoir – 44 acres	Will Co., Rt. 50 near Monee	Mayo – Septiembre	2 a 4	Orillas de algas profundas, atractores de peces
Newton C.I.P.S. Lake – 1,750 acres	Jasper Co., 8 mi SW de Newton	Marzo – Dic.	3-1/2	Puntos, árboles caídos y troncos
North Branch Chicago River	Cook County area en Chicago	Abril – Octubre	1 a 3	Todas las áreas desde Foster Ave. south
Pana Lake – 219 acres	Shelby Co., 2 mi. E de Pana	Abril – Octubre	1 a 2	Puntos, ensenadas
Paris East Lake – 163 acres	Edaguja Co., N edge of Paris	Primavera y Otoño	2	Cerca de arbustos y Orillas de las algas
Peabody River King				
Pit #3 Lakes & Ponds – 526 acres	St. Clair Co.	Spring	2	Costa
Pittsfield Lake – 241 acres	Pike Co., 3 mi. NE de Pittsfield	Abril & Octubre	1 a 3	Árboles caídos y rip rap
Prairie Lake – Jim Edaguja Panther Creek SF & W. Area – 210 acres	Cass Co.	Abril – Octubre	3 a 5	Áreas de algas, costa inundada arbusto, árboles
Raccoon Lake – 970 acres	Marion Co., 1 mi NE of Centralia	Abril-Junio, Septiembre	2	A lo largo de áreas de algas
Rend Lake – 18,900 acres	Franklin & Jefferson Co., 3 mi E de Sesser	Abril – Oct. 1 a	3	Bahías, costa con arbusto inundado, árboles, rock rip-rap
Sam Dale Lake – 194 acres	Wayne Co., 1 miW de Johnsonville	Abril – Octubre	2	Puntos & estructuras
Sam Parr Lake – 180 acres	Jasper Co., 2-1/2 mi NE de Newton	Abril – Octubre	1 a 3	Stickups & puntos
Sangchris Lake – 2,165 acres	Christian Co., 14 mi SE de Springfield	Primavera y Otoño	1 a 2	Rip-rap y estructuras submarinas
Shabbona Lake – 318 acres	DeKalb Co., 2 mi S de Shabbona	Abril, Sept. – Noviembre	1 a 6	Arbusto, troncos, áreas de algas
Skokie Lagoons – 226 acres	Cook Co., Willow Rd & I 94	Mayo – Septiembre	1 a 4	Cuna de peces y árboles
Smithland Pool/Río Ohio-Tributarios Hardin & Pope Cos.		Abril – Octubre	2	Todas las áreas con estructura
Spring Lake – 277 acres	McDonough Co., 2 mi MW de Macomb	Primavera y Otoño	2 a 5	Rip-rap y árboles caídos
Spring Lake North – 578 acres	Tazewell Co., 12 mi SW de Pekin	Marzo – Mayo	2	Aquatic áreas de algas
Spring Lake South – 610 acres	Tazewell Co., 12 mi SW de Pekin	Abril-Mayo, Septiembre	1-1/2	Orillas de las algas
Stephen Forbes Lake – 525 acres	Marion Co., 4 mi E & 2 mi S de Kinmundy	Primavera y Otoño	3/4 to 5+	Árboles caídos, atractores de peces y líneas de algas
Suaguja Creek Lake – 96 acres	Pope Co., 2 mi NW de Dixon Springs	Abril – Octubre	1 a 4	Árboles caídos y troncos
Turner Lake – 35 acres	Lake Co., 2 mi E de Spring Grove	Mayo – Octubre	2	Líneas de algas
Walnut Point Lake – 59 acres	Douglas Co., 5 mi N de Oakland	Primavera y Otoño	1-1/2	Áreas de algas, puntos, árboles caídos
Washington County Lake – 248 acres	Washington Co., 7 mi S de Nashville	Marzo – Junio	2	Árboles sumergidos
Weldon Springs Lake – 29.4 acres	DeWitt Co., 2 mi E de Clinton	Primavera y Otoño	2	Árboles caídos
Wolf Lake – 391 acres	Cook Co., in Chicago	Mayo – Septiembre	1 a 3	Áreas de algas y S canales

Lucio Rayado (mejores cebos – sardinas, jerk baits, jigs, crank baits, spoons, spinners)

Evergreen Lake – 925 acres	McLean Co., 10 mi N de Bloomington	Primavera y Otoño	10 a 15	Flats, puntos, árboles caídos
Fox Chain O'Lakes System – 7,110 acres	Lake & McHenry Cos.	Primavera y Otoño	10 a 20	Mejores lagos: Channel/Catherine, Marie, Petite. Fish puntos, líneas de algas, dropoffs, áreas de canales.

PROSPECTOS PARA LA PESCA DE ILLINOIS

ÁREA DE AGUA	LUGAR TO FISH	MEJOR TIEMPO PARA PESCAR	PESO (LBS.)	ÁREAS A PESCAR
--------------	---------------	--------------------------	-------------	----------------

Lucio Rayado —continuación

Fox River – 98 millas	McHenry, Kane, Kendall & LaSalle Cos.	Primavera y Otoño	8 a 12	bocas del riachuelo y áreas de riffle
Heidecke Lake – 1,955 acres	Grundy Co., 1 mi S & 6 mi E de Morris	Abril, Junio, Sept. y Octubre	6 a 15	Costa natural
Lake Carlton – 77 acres	Whiteside Co., 2 mi N de Morrison.	Abril – Octubre	10 a 20	áreas de algas offshore
Kinkaid Lake – 2,750 acres	Jackson Co., 3 mi NW de Murphysboro	Nov. – Junio	10 a 40	Áreas de algas y Bahías
Lake George – 167 acres	Rock Island Co., 5 mi W de Andalusia	Primavera y Otoño	10 a 20	Bahías y Costa cerca de árboles caídos
Lake Mingo – 170 acres	Vermilion Co., 4 mi. N de Danville	Primavera y otoño	6	Todo el lago
Lake Shelbyville – 11,100 acres	Shelby & Moultrie Cos.	Primavera y Otoño	5 a 30	Rock bars, gravel puntos, dead falls
Lake Sule – 77 acres	Ogle Co., Rochelle	Abril – Noviembre	5 a 20	Todo el lago
Mill Creek Lake – 811 acres	Clark Co., 5 mi. W de Marshall.	Primavera y Otoño	6 a 30	Weedline, árboles caídos, puntos
Otter Lake – 765 acres	Macoupin Co., 5 miW de Girard	Marzo – Noviembre	10 a 40	Ensenadas y Costa
Pierce Lake – 162 acres	Winnebago Co., 2 mi E de Caledonia	Abril – Noviembre	6 a 10	Todo el lago
Prairie Lake – Jim Edaguja Panther Creek SF & Warea – 210 acres	Cass Co.	Primavera y Otoño	10 a 15	Áreas de algas
Shabbona Lake – 318 acres	DeKalb Co., 2 mi S de Shabbona	Sept. – Octubre	10 a 40	Áreas de algas no profundas
Spring Lake North – 578 acres	Tazewell Co., 12 mi SW de Pekin.	Junio – Septiembre	10 a 20	Áreas de algas a lo largo de la costa este

Lucio Arpónante (mejores cebos – sardinas, jerk baits, jigs, crank baits, spoons, spinners)

Beck Lake – 38 acres	Cook Co., Des Plaines & Central Ave.	Abril – Oct	2 a 4	Orificios de caídas profundas
Defiance Lake – 47 acres	McHenry Co., 3 mi. SE de McHenry	Mayo – Sept., hielo	3	Áreas vegetadas
Des Plaines River	Lake & Cook Counties	Marzo – Octubre	3 a 8	Todo el río
Four Lakes – 19 acres	Winnebago Co., 5 mi. NW de Rockford	Mayo y Otoño, hielo	3	A lo largo de la costa y orillas de algas
Fox Chain O'Lakes System – 7,110 acres	Lake & McHenry Cos.	Primavera y Otoño, hielo	3 a 5	Mejores lagos: Channel/Catherine, Marie, Bluff, Petite. Áreas de algas y orillas.
Fox River	Kane, Kendall, LaSalle Cos.	Primavera-Otoño	5 a 8	Bocas del riachuelo y eddies
Hennepin – Hopper Lake – 1,200 acres	Putnam Co., 2 mi. S de Hennepin	Primavera	3 a 7	Áreas de arbusto
Lake Le-Aqua-Na – 43 acres	Stephenson Co., 3 mi. N de Lena.	Abril y Otoño	3	Costa con algas
Maple Lake – 55 acres	Cook Co., 1/2 mi. E de 95th & 104th	Abril – Octubre	2 a 4	Pilas de arbusto/drop offs
McCullom Lake – 245 acres	McHenry Co. in McHenry.	Primavera y Otoño, hielo	2a 5	Áreas vegetadas
Saganashkee Slough – 325 acres	Cook Co., 107th & 104th Ave.	Primavera y Otoño	2 a 4	Campos de troncos
Skokie Lagoons – 226 acres	Cook Co., Willow Rd & I 94	Temprano en Primavera	2 a 4	Bahías, cerca de áreas de algas
Spring Lake South – 610 acres	Tazewell Co., 12 mi. SW de Pekin	Marzo – Abril	2 a 15	a lo largo del bluff
Sterling Lake – 73 acres	Lake Co., Rt. 173 & Rt 41	Mayo, Sept., hielo	4	A lo largo de la Costa
Tampier Lake – 121 acres	Cook Co., 131st & Wolf Rd.	Abril – Octubre	2	a 4 Drop offs/áreas de algas
Wolf Lake – 391 acres	Cook Co., en Chicago.	Temprano en Primavera	3	Sección algosa de lago

Pez Sol de Orejas Rojas (mejores cebos – crickets, gusanos rojos y de cera red, night crawlers)

Borah Lake	Richland Co., 1 mi. N de Olney	Mayo – Octubre	1/2 a 1	Costa y orillas de las algas
Dawson Lake – 158 acres	McLean Co., 4 mi N de LeRoy	Mayo – Octubre	1/3	Spawn beds y orillas de las algas
Devil's Kitchen Lake – 810 acres	Williamson Co., 8 mi. SE de Carbondale	Mayo – Junio	1/4 a 1/2	Spawn beds, orillas de las algas
Dutchman Lake – 118 acres	Johnson Co., 3 mi SE de Goreville	Mayo – Junio	1/4	Spawn beds
Ferne Clyffe Lake – 16 acres	Johnson Co., S o Goreville	Mayo – Junio	1/3 to 1	Spawn beds
Johnson Sauk Trail Lake – 58 acres	Henry Co., 4 mi S de Annawan	Junio – Septiembre	1/3	Toda la costa
Jones Lake – 105 acres	Saline Co., 4 mi SW de Equality	Mayo – Junio	1/3	Atractores de peces
Lake Carlton – 77 acres	Whiteside Co., 2 mi N de Morrison.	Mayo – Junio	1/2 S.	spawn beds
Lake Mingo – 170 acres	Vermilion Co., 4 mi N de Danville.	Mayo – Junio	1/3	Spawning beds & árboles
Lake Murphysboro – 145 acres	Jackson Co., 1 miW de Murphysboro	Mayo – Junio	3/4	Spawn beds
Lago Lincoln Trail – 146 acres	Clark Co., 2 mi S de Marshall.	Mayo – Septiembre	3/4 a 1	Cuna de huevos de peces & extremos de zonas de hiervas.
Mermet Lake – 452 acres	Massac Co., 1 miW de Mermet	Junio	1/4 a 1/2	Spawn beds y atractores de peces
Lago Mill Creek – 811 acres	Clark Co., 1/2 mi O de Clarksville	Mayo – Septiembre	1/3 a 1/2	Cuna de huevos de peces, extremos de zonas de hiervas & maleza
Monee Reservoir – 44 acres	Will Co., Rt. 50 cerca de Monee	Mayo – Septiembre	1/3 a 1/2	A lo largo de las orillas de las zonas
Olson Lake – 45 acres	Winnebago Co., 2 miW de Caledonia	Mayo – Junio	1/2	Toda la costa
Ramsey Lake – 56 acres	Fayette Co., 3 mi N de Ramsey	Mayo – Junio	1/3 a 1/2	Spawn beds
Randolph Co. Lake – 65 acres	Randolph Co., 5 mi N de Chester	Mayo – Junio	1/3	Costa
Red Hills Lake – 40 acres	Lawrence Co., 10 mi E de Olney	Abril – Octubre	1/2	Stickups & áreas de algas
Sam Parr Lake – 180 acres	Jasper Co., 2-1/2 mi NE de Newton.	Abril & Octubre	1/2	Stickups & Bahías profundas
Siloam Springs – 58 acres	Adams Co., 3 mi. SW de Kellerville.	Mayo – Junio	1/3 a 1/2	al norte y al este de los brazos del lago
Spring Lake South – 610 acres	Tazewell Co., 12 mi. SW de Pekin	Mayo – Junio	1/2	Arbusto & áreas de algas
Virginia City Reservoir – 18 acres	Cass Co., 1 mi. N de Virginia	Mayo – Junio	1/3	Stickups & ensenadas profundas
Walnut Point Lake – 59 acres	Douglas Co., 5 mi. N de Oakland.	Mayo – Junio	1/4 a 1/2	Spawning beds
Weldon Springs Lake – 29.4 acres	DeWitt Co., 2 mi. E de Clinton.	Junio – Septiembre	1/2 a 3/4	Orillas de las algas & dropoffs

PROSPECTOS PARA LA PESCA DE ILLINOIS

ÁREA DE AGUA	LUGAR TO FISH	MEJOR TIEMPO PARA PESCAR	PESO (LBS.)	ÁREAS A PESCAR
--------------	---------------	--------------------------	-------------	----------------

Perca Boca Pequeña (mejores cebos – sardinas, night crawlers, cangrejo de río, spinners, small crank baits)

Axehead Lake – 17 acres	Cook Co.; Touhey Av. & River Rd.	Temprano en Primavera/Otoño	1 a 3	Todo el lago
Belleau Lake – 12 acres	Cook Co.; I-284 & Busse Hwy	Temprano en Primavera/Otoño	1 a 3	Todo el lago
DuPage River	Mainstem, todo el Ramal del Oeste Al sur deWarrenville Dam	Abril – Octubre	1 a 2	Por debajo de riffles, estanques profundos
Fox River – 98 millas	McHenry, Kane, Kendall & LaSalle Cos.	Abril – Octubre	1	área de flujo rápido cerca de grandes rocas, interrupción de corriente, y pedazos de madera
Heidecke Lake – 1,955 acres	Grundy Co., 1 mi. S & 6 mi E de Morris	Mayo – Octubre	1 a 3	Rip-rap
Iroquois River – 50 millas	Iroquois Co., Iroquois a Aroma Park	Abril – Junio	1	Estanques profundos cerca de pilas de arbusto
Kankakee River – 59 millas	Will & Kankakee Cos., Des Plaines Cons. Area & Kankakee River State Park	Abril – Octubre	1	área de flujo rápido cerca de grandes rocas, interrupción de corriente, y pedazos de madera
Kishwaukee River	Winnebago & Boone Cos.	Abril-Junio, Septiembre	1 a 3	Orillas rocosas, por debajo de la represa
Kyte River	Ogle Co., 1-1/2 mi. S de Chana.	Abril – Junio	1 a 2	Estanques debajo de riffles y obstrucciones
Lago Michigan	Chicago	Abril – Septiembre	1 a 3	Harbors & rip-rap a lo largo de las costas, muelles, y rompeolas
LaSalle Lake – 2,035 acres	LaSalle Co.	Abril – Septiembre	4-1/2	Todo el lago
Mackinaw River – 30 millas	Woodford & Tazewell Cos.	Abril – Mayo	1	Pilas de arbusto, cutoff banks, estanques profundos
Middle Fork Vermilion River – 50 millas	Champaign & Vermilion Cos. desde Penfield a Oakwood	Abril – Junio	1 a 2	Estanques profundos cerca de arbusto
Pierce Lake – 162 acres	Winnebago Co., 2 mi.W de Caledonia	Otoño	1 a 5	Isla y represa
Powerton Lake – 1,426 acres	Tazewell Co. SW de Pekin	Marzo – Abril	3	Puntos y cerca de los rompe corriente
Rock River	Ogle Co., en Grand Detour	Mayo – Junio	3/4	Riffles y áreas de corriente rápida, debajo de represas, bocas de arroyuelos tributarios
Shabbona Lake – 318 acres	DeKalb Co., 2 mi. S de Shabbona.	Otoño	1	Rip-rap a lo largo de la represa
Suaguja River – 5 millas	Winnebago Co., 10 mi.W de S. Beloit	Abril – Junio	1	Estanques detrás de riffles o barras
Wolf Lake – 391 acres	Cook Co., en Chicago.	bril – Octubre.	1	Sección noroeste

Perca Rayado e Híbrido de Perca Rayado (mejores cebos – sardinas grandes, spoons, spinners, crank baits, jigs, cangrejo de río)

Baldwin Lake – 2,018 acres	Randolph Co., 3 mi N de Baldwin	Oct. – Mayo	3 a 5	Puntos y canal de descarga
Clinton Lake – 5,000 acres	DeWitt Co., 3 mi E de Clinton	Primavera-Otoño	6	Barras sumergidas, rip-rap, área de aliviadero
Glenn Shoals Lake – 1,200 acres	Montgomery Co., 1-1/2 mi N de Hillsboro.	Primavera-Otoño	1 a 15	Puntos & Canales del riachuelo
Heidecke Lake – 1,955 acres	Grundy Co., 1 mi S & 6 mi E de Morris	Abril – Septiembre	1 a 10	Costa, troll agua abierta, N arm
Lake Bloomington – 635 acres	McLean Co., 10 mi N de Bloomington	Primavera-Otoño	3 a 4	Puntos y alrededor de la isla
Lake Charleston – Side Channel – 346 acres	Coles Co., 2 mi SE de Charleston	Abril – Septiembre	1 a 15	Rip-rap, y estación de bombeo
Lago Decatur – 3,093 acres	Macon Co., en Decatur	Primavera – Otoño	1 a 15	Puentes, llanuras, área de la represa, aguas abajo del Río Sangamon
Lake Mattoon – 1,050 acres	Shelby Co., S de Mattoon	Primavera-Otoño	1 a 3	Flats, puntos
LaSalle Lake – 2,035 acres (Canal de Descarga en Invierno)	LaSalle Co.	Abril – Septiembre	7-1/2	Drop-offs cerca de las áreas profundas en el lago
Río Ohio	Alexander hasta Gallatin Cos.	Primavera y Otoño	3 a 10	áreas rocosas y ríos de embalse
Otter Lake – 765 acres	Macoupin Co., 5 mi.W de Girard.	Primavera-Otoño	1 a 15	Puntos y canales del riachuelo
Pittsfield Lake – 241 acres	Pike Co., 3 mi. NE de Pittsfield	Marzo – Octubre	5 a 10	Troll agua abierta cerca de la represa
Rend Lake – 18,900 acres	Franklin & Jefferson Co., 3 mi E de Sesser.	Abril – Octubre	1 a 10	Puntos, canales del río, río de embalse (Primavera)
Sangchris Lake – 2,165 acres	Christian Co., 14 mi. SE de Springfield.	Oct. – Abril	12 a 16	puntos de agua profunda, área de la represa, brazo de agua tibia en invierno
Shabbona Lake – 318 acres	DeKalb Co., 2 mi. S de Shabbona.	Primavera-Otoño	3 a 11	Troncos profundos

Lucioperca, Americano, Lucioperca Canadiense, y Saugeye (mejores cebos – sardinas, night crawlers, jigs, crank baits, spoons, spinners)

Banner Marsh – 1,200 acres	Peoria Co., 4 mi. NE of Banner de Rt. 24	Primavera y Otoño	2	Puntos & áreas de algas
Busse Lake – 560 acres	Cook Co., S of Higgins & I 290.	Junio – Julio	1 a 2	Higgins Bridge & dam
Carlyle Lake – 24,580 acres (Lucioperca Canadiense)	Clinton, Bond & Fayette Co., NE de Carlyle	Mayo – Octubre	1-1/2	Rock rip-rap, alrededor de las islas, ríos de embalse
Clinton Lake – 5,000 acres	DeWitt Co., 3 mi. E de Clinton	Abril – Octubre	3 a 4	Costa, entre la represa y la marina, a lo
Des Plaines River	Cook County.	Marzo – Octubre	1 a 4	Desde Lyons/Riverside a Lockport
East Fork Lake – 935 acres	Richland Co., 1 mi. NE de Olney	Primavera y Otoño	1 a 5	Puntos del lago principal y áreas de algas
Evergreen Lake (Saugeye) – 925 acres	McLean Co., 10 mi. N of Bloomington	Primavera y Otoño	1 to 5	Costa & puntos

PROSPECTOS PARA LA PESCA DE ILLINOIS

ÁREA DE AGUA	LUGAR TO FISH	MEJOR TIEMPO PARA PESCAR	PESO (LBS.)	ÁREAS A PESCAR
--------------	---------------	--------------------------	-------------	----------------

Lucioperca, Americano, Lucioperca Canadiense, y Saugeye —continuación

Fox Chain O'Lakes System – 7,110 acres	Lake & McHenry Cos.	Primavera y Otoño	1 a 2	Mejores lagos: Marie, Channel/Catherine, Pistakee & Fox. Fish dropoffs, barras de arena y piedrecillas, islas, Rts. 12 & 173, Grass Lake Road bridges.
Fox River	Algonquin a Yorkville	Primavera y Otoño	1 a 3	Bochas del riachuelo, orillas de orificios profundos
Heidecke Lake – 1,955 acres	Grundy Co., 1 mi. S & 6 mi E de Morris	Abril-Junio, Septiembre	1 a 5	Costa, troll agua abierta, especialmente el lado norte
Río Illinois – 50 millas (Lucioperca Americano y Lucioperca Canadiense)	LaSalle, Bureau, Putnam, Marshall & Peoria Cos.	Feb. – Mayo	2	Dropoffs, barras de arena, orillas, orificios, wing dams, piedrecillas, camas de conchas viejas
Kankakee River – 59 millas	Will & Kankakee Cos. Des Plaines Cos. Area & Kankakee State Park	Temprano en Primavera, mid-Verano, Otoño	1 a 3	Spring-tribs, por debajo de las represas; verano – por debajo del puente; caída – debajo de la represa
Kinkaid Lake – 2,750 acres	Jackson Co., 3 mi. NW de Murphysboro	Primavera y Otoño	2 a 5	Puntos y áreas de algas
Lake Bloomington – 635 acres	McLean Co., 10 mi. N de Bloomington	Mayo – Octubre	3 a 4	Puntos en 5 a 15 pies
Lake Charleston				
Side Channel Lake – 346 acres	Coles Co., 2 mi. SE de Charleston	Mayo – Junio	1 a 2	Flats & rip-rap
Lake Decatur – 3,093 acres	Macon Co., en Decatur	Abril – Noviembre	1 a 6	Bridge, flats, puntos
Lake Shelbyville – 11,100 acres	Shelby & Moultrie Cos.	Abril – Octubre	1 a 10	crestas inundadas, dropoffs, flats, Kaskaskia River, río de embalse
Lake Springfield – 4,234 acres	Sangamon Co., S edge de Springfield	Feb. – Octubre	1 a 4	Flats, puntos, cunetas de agua caliente
Río Mississippi, Pools 12 to 19	JoDaviess a Hancock Cos.	Marzo-Abril, Octubre	1 a 3	por debajo de locks & dams, wing dams
Pierce Lake – 162 acres	Winnebago Co., 2 mi. W of Caledonia	Abril – Noviembre	1 a 3-1/2	Puntos, island, dam
Pittsfield Lake – 241 acres	Pike Co., 3 mi. NE de Pittsfield	Marzo – Octubre	1 a 5	Puntos en el banco oeste
Rock River – 114 millas	Winnebago, Ogle, Lee & Whiteside Cos.	Primavera y Otoño	1	por debajo de la represa, donde se corta la corriente
Shabbona Lake – 318 acres	DeKalb Co., 2 mi. S de Shabbona	Primavera y Otoño	3 a 9	represa, carretera sumergida, árboles parados
Skokie Lagoons – 226 acres	Cook Co., I-94 y Willow Rd.	Primavera y Otoño	1 a 4	Puntos & árboles
Sterling Lake – 73 acres	Lake Co., Rt. 173 & Rt. 44	Primavera y Otoño	1	Dropoffs & gravel bar
Tampier Lake – 160 acres	Cook Co., 131st & Wolf Rd.	Primavera-Otoño	2 a 10	Puntos, ensenadas & north rip rap
Wolf Lake – 391 acres	Cook Co., en Chicago	Primavera y Otoño	1	Puente ferroviario & rip-rap

Perca Blanco (mejores cebos – sardinas, small spinners, small jigs)

Carlyle Lake – 24,580 acres	Clinton, Bond & Fayette Cos.	Julio – Septiembre	3/4	Islas, rip-rap, puntos, río de embalse, knobs
Clinton Lake – 5,000 acres	DeWitt Co., 3 mi. E de Clinton	Julio – Septiembre	1/2 a 1	Agua abierta, rip-rap
Crab Orchard Lake – 6,965 acres	Williamson Co., Carterville	Mayo – Oct.	1/2	Puntos, flats, & humps
Fox Chain O'Lakes System – 7,110 acres	Lake & McHenry Cos.	Primavera y Otoño,	1/2	Mejores lagos: Marie, Petite, Fox Pistakee, hielo
Heidecke Lake – 1,955 acres	Grundy Co., 1 mi. S & 6 mi. E de Morris	Abril-Mayo, Septiembre	1/2	Costa & cerca del puente
Río Illinois (Below Dams)	LaSalle Co., Starved Rock State Park & Peoria Co., Peoria Lock & Dam	Mayo – Junio	3/4	Rocky shore & ríos de embalse (por debajo de la represa)
Lago Decatur – 3,093 acres	Macon Co. en Decatur	Mayo – Octubre	1/2 a 2	Cabos, Puentes, llanuras, aguas abajo
Lago Shelbyville – 11,100 acres	Shelby & Moultrie Cos.	Mayo – Octubre	2/3	Cabos, llanuras, cabos, Río Kaskaskia
Lake Springfield – 4,234 acres	Sangamon Co., S edge de Springfield	Enero – Abril	3/4	área de descarga
LaSalle Lake – 2,035 acres	LaSalle Co.	Abril-Mayo, Septiembre	1/2	Agua abiertas
Río Mississippi – Pool 18 – Boston Bay	Mercer Co., New Boston	Mayo, Agosto – Septiembre	1/2 a 1	Agua abierta donde las escuelas de sábalo o sardinas rompen la superficie
Río Mississippi – Pool 24	Pike Co.	Abril – Octubre		Wing dams
Río Mississippi – Sylvan Slough	Rock Island Co., en Moline	Primavera y Otoño	1/2 a 1	Hydro-dams
Newton Lake – 1,750 acres	Jasper Co., 8 mi. SW de Newton	Sept. – Junio	1/2 a 1 1/2	Puntos & flats
Powerton Lake – 1,426 acres	Tazewell Co., SW de Pekin	Feb. – Marzo, Mayo	3/4 a 2	Descaga y entrada
Otter Lake – 765 acres	Macoupin Co., 5 mi. W de Girard	Mayo – Octubre	1/2 a 1-1/2	Puntos, rip-rap, flats

PROSPECTOS PARA LA PESCA DE ILLINOIS

ÁREA DE AGUA	LUGAR TO FISH	PESO (LBS.)	MEJOR TIEMPO PARA PESCAR	ÁREAS A PESCAR
Lago Michigan Porción de Illinois - 976,000 acres				
COHO SALMON	Primavera y Otoño	2 primavera, 4 otoño	Troll en media profundidad en la superficie peraturas del agua desde 52-59 grados F	Night crawlers y alewives (Abril – Mayo) tem en la costa; Método de Pesca Trolling offshore (Mayo – Junio), usando flies, squids, plugs y spoons
TRUCHA MARRÓN	Oct. – Mayo	4	A lo largo de la costa y en agua tibia descargas	Nightcrawlers, spawn, Eperlano, alewives, spoonspinners y plugs
SALMÓN CHINOOK	Julio – Oct.	7 primavera, 15 otoño	Método de Pesca Trolling en aguas de 52-59 grados F	Método de Pesca Trolling offshore (Julio – Ag.) Usando flies, squids, plugs, y spoons; spawn desde la costa; plugs y spoons cerca del puerto en Sept. – Oct.
SALMÓN COHO	Primavera y Otoño	2 primavera, 4 otoño	Troll en media profundidad en la superficie peraturas del agua desde 52-59 grados F	Night crawlers y alewives (Abril – Mayo) en la costa; Método de Pesca Trolling offshore (Mayo – Junio), usando flies, squids, plugs y spoons
TRUCHA DEL LAGO	Junio – Ag.	7	Troll en media profundidad en la parte inferior Temperatua del agua cerca de los 50 grados F	Spoons, plugs, flies y dodgers
TRUCHA ARCO IRIS	Primavera y Otoño	5	Costa (Primavera y Otoño); Método de Pesca Trolling (Mayo-Ag.) En aguas de 55-60 grados F Descarga de agua tibia (invierno)	Night crawlers, spawn, alewives, flies, squids, spoons y plugs
PERCA BOCA PEQUEÑA	Abril – Sept.	1 a 3	Harbors & rip-rap a lo largo de las costas	Sardinas, worms, cangrejo de río, muelles, y rompe olas crank baits, y spinners
EPERLANO	Marzo 1 – Abril 30	1 a 2 onzas	áreas del Chicago Park District (revise la malla pequeña legal de red de agallas, redeñas y redes de arrastre), muelles, Illinois Beach State Park, North Point Marina, y Waukegan Power Plant	pequeñas redes de enmalle legales de la malla, redes y jábegas de inmersión
AMARILLO PERCH	Mayo – Junio, Ag. – Sept., hielo	1/3	Harbors & costas rocosas (verano); puertos y a través del hielo (invierno)	Gusanos rojos, sardinas, cangrejo de río, spinners y jigs; grubs y maggots en invierno



REGLAMENTOS PARA PESCAR EN HIELO EN ILLINOIS

Una Licencia para Pesca Deportiva se requiere para Pescar en Hielo. El pescador de caña en hielo puede usar un máximo de tres cañas o tipups que no tengan más de dos anzuelos en cada línea. Los sitios que tengan restricciones de solamente dos cañas y la pesca de línea pueden usar un máximo de dos cañas o tip-ups. El corte del orificio en el hielo está limitado a 12 pulgadas de diámetro o menos. Las estructuras para el cobijo están limitadas a construcciones portátiles de metal o de marco de madera, cubiertas con lona, papel, o material de plástico, o de fábrica similar. Cada refugio deberá contar con el nombre y la dirección del dueño, y después del 1ro de marzo, el refugio debe ser removido cuando no se use, y no ser dejado sin supervisión en ningún momento. Todas las cañas y los tip-ups deberán ser vigilados constantemente y observados por el pescador.

PROGRAMA DE LA TRUCHA QUE SE PUEDE CAPTURAR

Programa de la Trucha



que se puede Capturar

El Departamento de Recursos Naturales de Illinois reinstaló su programa de Truchas que se Pueden Capturar en el 1994. Varios lagos y ríos se llenan anualmente con truchas que se pueden capturar (de 10-11 pulgadas) en la primavera o el otoño. A los pescadores de caña se les prohíbe tomar las truchas en cualquiera de los sitios de almacenamiento antes de que se abra legalmente la temporada. **La temporada para capturar truchas en la primavera se abre a las 5 a.m. el 2 de abril, 2011 mientras que la temporada de otoño de abre a las 5 a.m. el 15 de octubre, 2011.**

Para tomar legalmente la trucha arco iris y/o marrón de las aguas que reciban las truchas que se pueden capturar, los pescadores de caña debe tener una licencia para pescar y una estampilla de trucha interior, al menos que tienen menos de 16 años de edad, son ciegos o incapacitados, o son residentes de Illinois que están de permiso de las Fuerzas Armadas. Un límite diario de cinco truchas por pescador, es el permitido. Las licencias para pescar y la estampilla de trucha interior se encuentran disponibles en las tiendas deportivas y otros vendedores locales cerca de los sitios donde se puedan capturar las truchas, y en las cinco oficinas regionales del IDNR en Sterling, Bartlett, Clinton, Alton, y Benton. Este programa es financiado a través de la venta de estampillas /sellos de trucha de interior.

Las personas que deseen más información acerca de las truchas que se pueden capturar, pueden contactar al Department of Natural Resources, Division of Fisheries, One Natural Resources Way, Springfield, IL 62702-1271; teléfono 217/782-6424, TDD 217/782-9175. Los pescadores de caña que deseen más información acerca de los reglamentos del sitio, las áreas de acceso o el alquiler de botes, deberían contactar a los sitios específicos e ir al sitio "I Fish Illinois": <http://www.ifishillinois.org>.

LEY DE AYUDA FEDERAL PARA LA RESTAURACIÓN DE LA PESCA DEPORTIVA

El Departamento de Recursos Naturales de Illinois recibe fondos autorizados por la Ley de Ayuda Federal para la Restauración de la Pesca Deportiva de 1950 (Dingell- Johnson Act). Estos fondos son recibidos como un 75 por ciento de reembolso de los proyectos aprobados. Esta ley impuso un impuesto del fabricante en las cañas de pescar, ranguilas, caja de pescas, y cebos artificiales. La Ley también protege las cuotas de la licencia del pescador de caña al prohibir su diversión a otros propósitos que no sean aprobados. En 1984, el Wallop-Breaux Amendment of the Federal Aid de la Ley para la Restauración de la Pesca Deportiva (D-J) se pasó permitió la expansión de los impuestos para incluir esencialmente a todos los aparejos para pescar, método eléctrico de pesca, motores para trolling y dispositivos para conseguir peces tipo, impuestos para el combustible de los botes a motor, y bienes importados para botes y aparejos para pescar. Nuevamente en 1990, el Fund fue incrementado por el aumento adicional de los impuestos federales en gasolina, y también el depósito de los impuestos federales en gasolina de los motores pequeños que no transitan en las autopistas, en el fondo. Este Programa de Restauración de la Pesca Deportiva es administrado por el Servicio de Peces y Vida Silvestre de los Estados Unidos juntamente con los estados.

Los fondos pueden ser usados por casi todo tipo de restauración de la pesca deportiva, el manejo, o proyectos para la mejoría. El 1984 Wallop-Breaux Amendment mandó que cada estado debe gastar al 10% de lo asignado para la educación de los recursos acuáticos. El

10% requerido a ser gastado para la mejora del uso de los botes se aumentó a un 12.5% en 1992, y en un 15.0% en 1998. El Subsidio para la Educación de los Recursos Acuáticos fue aumentado a un 15.0% en 1998.



Una asignación anual de estos fondos se hace disponible a cada estado. El cuarenta por ciento de esta cantidad se basa en el terreno del estado y el área de agua en relación al total del terreno y agua de los Estados Unidos. El sesenta por ciento de esta cantidad se basa en el número de personas que tienen licencias pagadas para la pesca deportiva en cada estado en relación a todos los dueños de licencias pagadas para la pesca en los Estados Unidos.

La asignación para el 2009 del Programa para la Restauración de la Pesca Deportiva en Illinois fue de \$7,783,376. Esto fue usado por el Departamento para el manejo de la as aguas del estado y públicas, la producción y almacenamiento de peces, coordinación de ayuda federal; para las universidades del estado y agencia de investigación para llevar a cabo estudios en todo el Estado para manejar los recursos de pesca en nuestros arroyos, ríos limitantes, embalses, reservorios y el Lago Michigan; y para proyectos de mejora del acceso de botes.

El futuro de la pesca deportiva en Illinois ha sido mejorado grandemente gracias Dingell-Johnson/Wallop-Breaux.

ESPECIES ACUATICAS DAÑINAS

¡Invasores en nuestras aguas!

Se necesita su ayuda para prevenir la introducción y reducir la expansión de especies acuáticas dañinas (ANS por sus siglas en inglés “Aquatic Nuisance Species”)

Mucha especies dañinas tales como el mejillón cebra (zebra mussel) y el pez carpa asiático (asian carp) han invadido los lagos y ríos de Illinois. Estas especies no-nativas impactan sobre nuestras especies nativas a través de la competencia,

depredación y alteración del hábitat. También pueden impactar nuestra economía por medio de atascar las tuberías de entrada de agua, perturbar el desarrollo de la pesca e impedir la navegación.



¡Detenga a los “hitchhikers” acuáticos!

Prevenga el transporte de especies dañinas. Limpie todos los equipamientos recreativos.

www.protectyourwaters.net

Quando se retira de un cuerpo de agua:

- Remueva todo lodo visible, plantas, peces o animales antes de transportar el equipamiento
- Elimine el agua del equipamiento antes de transportarlo.
- Limpie y seque cualquier elemento que este en contacto con el agua (botes, remolques, equipos, ropas, perros, etc.)
- Nunca arroje plantas, peces o animales a un cuerpo de agua, al menos que los mismos hayan salido de ese cuerpo de agua.

Y recuerde...



Deseche la carnada en el cesto de residuos

Para mayor información de especies acuáticas dañinas, contacte al “Sea Grant” de Illinois-Indiana al teléfono 217-333-6444 o visita www.iiseagrant.org


ESPECIES ACUÁTICAS INDESEADAS

Bighead y Carpa Plateado

Bighead y Carpa Plateado son peces invasores que se propagan dentro del Río Mississippi y las Regiones del Great Lakes dañando los peces nativos y la vida silvestre.



Carpa Bighead
(*Hypophthalmichthys nobilis*)



Carpa Plateado
(*Hypophthalmichthys molitrix*)

Características del Carpa Bighead y Carpa Plateado

- Ojo en posición baja; boca grande volteada hacia arriba sin barbels
- Cabeza sin escamas; las escamas en el cuerpo son muy pequeñas
- Los adultos pueden alcanzar más de 60 libras en peso y 4 pies de largo.
- Puede saltar del agua cuando sea molestado por los motores del bote
- Es difícil distinguir a los jóvenes de las especies locales de peces cebo como el sábalo gizzard (vea las fotos)

Qué puede hacer

- Aprenda a identificar el Carpa Plateado y Bighead.
- Nunca suelte el pez vivo de una masa de agua a otra.
- Reporte cuando los vea, anote la ubicación exacta; congele el espécimen en una bolsa plástica sellada; y llame al Illinois-Indiana Sea Grant Program (217-33-6444), al IDNR (217-785-8772), o al DNR de Indiana (317-232-3883).



Carpa Bighead
Joven



Sábalo Gizzard (nativo)
Joven



Carpa Plateado
Joven

ÉTICA Y SEGURIDAD AL PESCAR

Código de Ética del Pescador

La ética no se puede dictar. La ética del pescador se adquiere con tiempo, experiencia y con la interacción con otros. El siguiente código se ofrece como directriz para aumentar la concientización y para promover la discusión.

Un Pescador Ético:

- Comprende los reglamentos de la pesca y del navegar en bote.
- Le importa los hábitats acuáticos y marinos.
- Se queda solamente con el pescado que va a comer, y suelta adecuadamente el resto.
- Respeta a los otros – pescadores y no pescadores.
- No deja ninguna línea o basura, aún si otros los han dejado.
- Comparte su experiencia con los pescadores que tienen menos experiencia.
- Cooperar con las autoridades.
- Pesca y usa su bote con seguridad.
- Preserva la tradición de la pesca deportiva.

Consejos de Seguridad para Pescar

- Para seleccionar un sitio de masa de agua, asegúrese que el área esté libre de peligros debajo del nivel del agua, que esté limpio, y si es necesario lo suficientemente grande para acomodar a todos en el grupo.
- Inspeccione la orilla diariamente – el ambiente natural puede cambiar sin avisar.
- Cuando escoja un lugar para pescar, siempre considere los factores de seguridad. Ya que la pesca se practica en una variedad de ambientes, evalúe los factores específicos para la seguridad en cada ambiente.
- El clima siempre es un factor. Prepare un grupo que se encargue del clima. Lleve con usted un transistor de la radio del National Weather Service.
- Siempre lleve el calzado adecuado para las condiciones.
- Permanezca caliente, seco y protegido de los elementos. Lleve un protector de sol con un SPF (factor de protección en contra del sol) de al menos 15. Lleve capas delgadas de ropa, y progrése para llevar encima capas de ropa que lo protejan del agua y del viento.
- Use las medidas apropiadas para protegerse de los insectos, vistiéndose adecuadamente y usando repelentes.
- Mantenga afilados los cuchillos y cúbralos cuando no los use.
- Maneje con mucho cuidado los peces.
- Use gafas de seguridad en todo momento cuando pesque con la caña.
- Establezca y haga cumplir las reglas para el comportamiento cerca de los anzuelos.

*Fuente: Matthews, B.E. (1998). Fishing. In N.J. Dougherty IV (Ed.), Outdoor Recreation Safety (pp. 247 - 257), School and Community Safety Society of America.

URBAN FISHING PROGRAM

¿QUIÉN?

For children and seniors.

¿QUÉ?

Conservation oriented educational fishing clinics free of charge.

¿DÓNDE?

Clinics are held at various sites in Chicago, Rockford, Moline, Peoria, Alton, East St. Louis, Carbondale, Mt. Vernon, Springfield, Centralia, Decatur, and Urbana.

¿CUÁNDO?

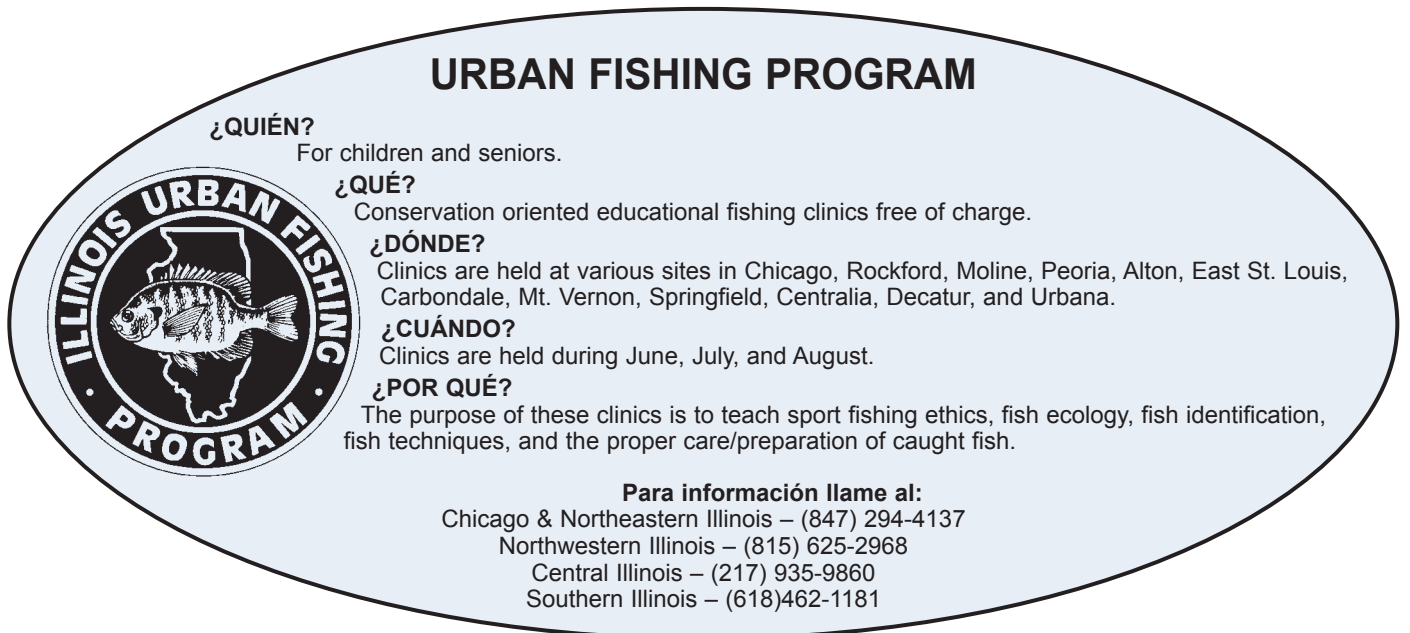
Clinics are held during June, July, and August.

¿POR QUÉ?

The purpose of these clinics is to teach sport fishing ethics, fish ecology, fish identification, fish techniques, and the proper care/preparation of caught fish.

Para información llame al:

Chicago & Northeastern Illinois – (847) 294-4137
Northwestern Illinois – (815) 625-2968
Central Illinois – (217) 935-9860
Southern Illinois – (618) 462-1181



EL PESCADO DE ILLINOIS Y SU SALUD

Una Guía para su Salud

Los peces son nutritivos, pero algunos de ellos contienen químicos como los bifenilos policlorinados (PCB), clordano y mercurio metílico. Estos químicos ingresan al agua donde los peces viven y en los alimentos que ellos consumen, y con el tiempo se pueden acumular en niveles que pueden causar efectos en la salud de las personas que los consumen. Es importante mantener la exposición a estos químicos tan baja como sea posible. El Illinois Fish Advisory ayuda a que planifique qué pesca deportiva puede comer y también la frecuencia con la que se pueden comer. *El consejo para la pesca no tiene el propósito de desanimar a que usted consuma el pescado, pero debería usarse como guía para comer pescado que tiene un nivel bajo de contaminantes*

Consejo de Todo el Estado del Mercurio Metílico

Desde el 2002, el consejo de la comida de Pesca Deportiva en Illinois se ha presentado en un formato expandido. Previamente, los consejos basados en todos los contaminantes en peces se consiguieron en una tabla. Debido al enfoque más restrictivo para el mercurio metílico en los peces, un consejo general en todo el estado se necesita para el pez predador para las mujeres con edad para quedar embarazadas y para los niños. Adicionalmente, se necesita una segunda tabla contiene aquellas aguas donde existe un consejo más estricto para el mercurio metílico. **Esto no quiere decir que el pez ha llegado a ser más contaminado con el mercurio metílico, solamente que los estudios recientes han mostrado que el mercurio metílico es más tóxico de lo que se había pensado.**

Beneficios Saludables por Comer Pescado

¡Comer pescado es bueno para usted! Cuando se prepare adecuadamente, el pescado provee muchos beneficios de salud. Muchos médicos sugieren comer al menos una libra de pescado cada semana para ayudar a prevenir enfermedades del corazón. De hecho, la American Heart Association recomienda comer dos o tres veces comida con pescado a la semana. Los beneficios por comer pescado incluyen:

- Casi cualquier tipo de pescado puede tener beneficios saludables cuando reemplaza una fuente alta de proteína grasosa en la dieta. Los efectos posibles a la salud asociados con el consumo de una dieta alta en grasa incluyen enfermedades cardíacas, alta presión de la sangre, diabetes, y varias formas de cáncer.
- El pescado ofrece proteínas de alta calidad con menos calorías que una porción pequeña de carne. Por ejemplo, tanto el bagre como la carne molida tienen un 18% de proteínas. Sin embargo, una comida de 8 onzas de bagre solamente tendrá 232 calorías, mientras que la carne de res molida tendrá 640 calorías.
- Los peces de agua dulce y agua salada tiene un bajo nivel de sodio y son buenas fuentes de potasio, vitaminas y otros minerales.
- Los peces generalmente tienen un bajo contenido de colesterol y grasas saturadas, los cuales han sido asociados con la presión alta de la sangre y enfermedades cardíacas. Comer regularmente pescado puede bajar los niveles de colesterol y de las grasas saturadas en su cuerpo.
- Los estudios científicos han mostrado los papeles beneficiosos de ciertos aceites de pescado en la nutrición y en la salud en general. Mientras que los beneficios del pescado en la nutrición aún se están estudiando, la mayor parte de los estudios actuales se enfoca en varios tipos de grasas beneficiosas en el pescado, particularmente, un tipo llamado ácidos grasos omega-3 el cual se encuentra en algunos peces y aceites de peces. Algunos estudios han indicado que estos ácidos grasos juegan un papel importante en el desarrollo del feto, y también tienen efectos favorables en condiciones de salud como el endurecimiento de las arterias (arterosclerosis), niveles altos de colesterol, alta presión de la sangre, y quizá en la artritis. Note que la arterosclerosis, la presión alta de la sangre y la obesidad son tres factores principales relacionados con la dieta que aumentan el riesgo de desarrollar enfermedades coronarias que causan casi la mitad de las muertes en los Estados Unidos actualmente. También uno en cada cinco americanos tiene un problema con la arterosclerosis o la presión alta.

Riesgos de Salud

Comer el pez contaminado **no** quiere decir necesariamente que usted sufrirá de problemas de salud. Los problemas de salud que **puedan** resultar de los químicos que se acumulan en el pez, pueden ir desde cambios pequeños que son difíciles de ver hasta defectos del nacimiento o el cáncer. El efecto de salud más sensitivo de estos efectos son pequeños en la medida del infante, como pesos bajos al nacer (causado por el PCB), y pequeños cambios en el desarrollo físico o mental de los infantes y los niños (causados por el PCB, clordano, y el mercurio metílico). Por lo tanto, el consejo de comida que aparece en la siguiente tabla tiene como objetivo primario proteger a las madres y a sus hijos. Si usted se guía por este consejo relacionados con los pescados, mantendrá baja su exposición a estos químicos tanto para usted como para sus hijos.

Limpiando y Cocinando el Pescado

Muchos químicos se encuentran en niveles altos en la grasa del pescado. Usted puede reducir la cantidad de estos químicos y su exposición al cortar, remover la piel y cocinar adecuadamente el pez que haya capturado. Cocinar no destruye los químicos en el pescado, pero el calor derrite la grasa del pescado y permite que los contaminantes se goteen. No use las gotas para preparar caldo, salsa o sopas. Estas precauciones para la limpieza no van a reducir la cantidad de mercurio en el pescado. El mercurio se encuentra en el tejido muscular de los peces (la parte que usted come) en vez de la grasa y la piel. Por lo tanto, la única manera de reducir su consumo de mercurio es reducir la cantidad de pescado contaminado que usted consuma.

Mercurio Metílico

El mercurio se encuentra en el ambiente debido a las actividades naturales y humanas. Cuando se mueve en el ambiente el mercurio pasa por una serie de cambios. A través de estos cambios en los sedimentos de lagos y ríos, una forma orgánica del mercurio, el mercurio metílico, se forma. El mercurio metílico es muy persistente en el ambiente. El mercurio metílico es transferido hasta la cadena alimenticia a la especie predadora, y puede acumularse en personas que comen estos peces predadores.

El mercurio metílico es extremadamente tóxico para los humanos y puede causar efectos adversos a la salud. Los efectos a la salud asociados con comer peces contaminados con el mercurio incluyen, impedimento del sistema nervioso central, daño y falla de los riñones, y daño al sistema gastro-intestinal con una exposición alta al mercurio, y retardo en el desarrollo en niños con una exposición baja. Un reporte reciente emitido por la National Academy of Sciences concluyó que la población que corre un alto riesgo de sufrir efectos adversos a la salud son los niños de mujeres que comen grandes cantidades de pescado o alimentos marinos durante el embarazo. Esto se debe a la gran sensibilidad del sistema nervioso en desarrollo en los infantes.

Con el propósito de proteger la población más sensible, a las mujeres embarazadas, o mujeres que dan de pecho, mujeres en edad de quedar embarazadas, y los niños menores de 15 años de edad, se les aconseja comer no más de una comida por semana de un pez predador. Esta advertencia se basa en los estudios recientes de familias de varios países, que comen muchas comidas con pescado, que contienen varias cantidades de mercurio metílico, juntamente con los datos más recientes de mercurio de los peces predadores en muestras tomadas en diversos puntos en todo el estado. El pez predador incluye todas las especies de lobina negro (Boca grande, boca pequeña, y con manchas), perca rayado, perca blanco, híbrido de perca rayado, lucioperca americano, lucioperca Canadiense, saugeye, bagre de cabeza plana, lucio rayado, y Lucio Arpónante. **Ya que las mujeres que pasen la edad de quedar embarazadas y los hombres mayores de 15 años de edad corren menos riesgos a los efectos del mercurio metílico, estos grupos pueden continuar disfrutando todas las comidas que deseen con el pez predador, excepto como se menciona abajo.**

Se ha conseguido que algunas masas de agua contengan peces con altos niveles de mercurio metílico en comparación con el resto en el estado. Estas masas de agua requieren de una advertencia más restrictiva para la comida que el consejo general dado anteriormente. El consejo especial se menciona en la siguiente tabla.

Consejo de Comida para el Consumo de la Pesca Deportiva en las Aguas de Illinois

- Una comida a la semana (52 comidas al año), una comida al mes (12 comidas al año) y una comida cada dos meses (seis comidas al año) es el consejo de cuánto tiene que esperar antes de comer su próxima comida de pesca deportiva.
- Esto no quiere decir que nadie no debería comer esos peces porque están contaminados. (Note la cantidad de contaminación en el pez mencionado en el grupo “Una comida al mes” es cuatro veces mayor que la cantidad de contaminación en un pez que aparece en la lista “Una comida a la semana”).
- Una “comida” se asume que es media libra del pescado (pesado antes de cocinarlo) para una persona de 150 libras. El consejo de comida protege igualmente para personas más grandes que comen comidas grandes y personas pequeñas que comen comidas pequeñas.
- Siga las instrucciones para la limpieza y para cocinar, dados arriba para preparar el pez.

ADVERTENCIA ESPECIAL ACERCA DEL MERCURIO

Debido a los niveles de mercurio mayores de los que se han conseguido en la mayoría de los peces predadores en Illinois, las siguientes masas de agua requieren un consejo más restrictivo para el consumo.

Agua	Especie de los pescados	consejo para	
		las mujeres más allá de la maternidad envejecen, los varones más de 15 años	mujeres embarazadas o del oficio de enfermera, mujeres de la edad de maternidad, niños menos de 15 años
Arrowhead Lake (Cook County)	Perca Boca Grande (todos los tamaños)	1 comida/semana	1 comida/mes
Big Muddy River and Tributaries	Largemouth Bass (all sizes) Crappie (all sizes) Carp (all sizes)	1 comida/semana sin límite 1 comida/semana	1 comida/mes 1 comida/semana 1 comida/mes
Campus Lake (Southern Illinois University)	Perca Boca Grande (todos los tamaños)	1 comida/semana	1 comida/mes
Cedar Lake (Jackson County)	Perca Boca Grande (mayor de 12 pulg.) White Mojarra (todos los tamaños)	1 comida/semana sin límite	1 comida/mes 1 comida/semana
Devil's Kitchen Lake (Williamson County)	Perca Boca Grande (todos los tamaños) Black Mojarra (todos los tamaños)	1 comida/semana 1 comida/semana	1 comida/mes 1 comida/mes
DuPage River (Headwaters to Rt. 6)	Smallmouth Bass (larger than 15")	1 comida/semana	1 comida/mes
Evergreen Lake (McLean County)	Perca Boca Grande (mayor de 19 pulg.)	1 comida/semana	1 comida/mes
Heidecke Lake (Grundy County)	Perca Boca Pequeña (mayor de 18 pulg.)	1 comida/semana	1 comida/mes
Kinkaid Lake (Jackson County)	Perca Boca Grande (todos los tamaños) Lucioperca Americano (todos los tamaños)	1 comida/semana 1 comida/semana	1 comida/mes 1 comida/mes
Lake Bracken (Knox County)	Perca Boca Grande (mayor de 17 pulg.)	1 comida/semana	1 comida/mes
Lake in the Hills (McHenry County)	Perca Boca Grande (mayor de 15 pulg.)	1 comida/semana	1 comida/mes
Lake Jacksonville (Morgan County)	Perca Boca Grande (mayor de 15 pulg.)	1 comida/semana	1 comida/mes
Lake Renwick East (Will County)	Perca Boca Grande (mayor de 14 pulg.)	1 comida/semana	1 comida/mes
Lake Sara (Effingham County)	Largemouth Bass (larger than 14")	1 comida/semana	1 comida/mes
Little Grassy Lake (Williamson County)	Perca Boca Grande (todos los tamaños) White & Black Mojarra (todos los tamaños)	1 comida/semana sin límite	1 comida/mes 1 comida/semana
Little Rio Wabash & Tributarios	Carpa (todos los tamaños) Perca Boca Grande (todos los tamaños) Perca con Manchas (todos los tamaños) White Mojarra (todos los tamaños)	1 comida/semana 1 comida/semana 1 comida/semana sin límite	1 comida/mes 1 comida/mes 1 comida/mes 1 comida/semana
Marquette Park Lagoon (Cook County)	Perca Boca Grande (todos los tamaños)	1 comida/semana	1 comida/mes
Midlothian Reservoir (Cook County)	Perca Boca Grande (mayor de 14 pulg.)	1 comida/semana	1 comida/mes
Monee Reservoir (Will County)	Perca Boca Grande (todos los tamaños)	1 comida/semana	1 comida/mes
Mt. Olive New City Lake (Macoupin County)	Perca Boca Grande (todos los tamaños)	1 comida/semana	1 comida/mes
Nippersink Creek (McHenry County)	Smallmouth Bass (larger than 14")	1 comida/semana	1 comida/mes
Ohio River	Largemouth Bass (all sizes) Striped Bass, Hybrid Striped Bass White Bass (all sizes)	1 comida/semana 1 comida/semana	1 comida/mes 1 comida/mes
Pana Lake (Christian County)	Perca Boca Grande (mayor de 16 pulg.)	1 comida/semana	1 comida/mes
Rock River (Rockford to Milan Steel Dam)	Flathead Catfish (larger than 29") White Crappie (all sizes)	1 comida/semana sin límite	1 comida/mes 1 comida/semana
Sam Parr Lake (Jasper County)	Perca Boca Grande (mayor de 12 pulg.) Mojarra (todos los tamaños)	1 comida/semana sin límite	1 comida/mes 1 comida/semana
Rio Wabash	Lucioperca Canadiense (mayor de 12 pulg.)	1 comida/semana	1 comida/mes

ADVERTENCIA DEL CLORDANO Y EL PCB

La siguiente advertencia para los peces es para comer pescado cortado y sin piel (excepto el Eperlano). La advertencia en esta tabla se ha desarrollado para proteger a los infantes, niños y mujeres en edad para quedar embarazadas. Este consejo puede proteger en exceso a las mujeres que hayan pasado la edad de quedar embarazadas y a los hombres adultos.

Agua	Especie de Pez	1 Comida/semana	1 comida/mes	6 comidas/año	No consuma
AGUAS FRONTERIZAS					
Lago Michigan (P)	Salmón Chinook Salmón Coho Lake Whitefish Trucha Arco Iris Trucha Marrón Lake Trout Perca amarillo Eperlano Bagre de canal Carpa Rémorea blanco Pez sol	Menos de 22 pulg. Todos los tamaños	Menos de 36 pulg. Todos los tamaños Mayor de 22 pulg. Menos de 23 pulg. a 27 pulg. Todos los tamaños Todos los tamaños Todos los tamaños	Mayor de 36 pulg. Menos de 25 pulg. Mayor de 27 pulg. Todos los tamaños	Mayor de 25 pulg. Todos los tamaños
Waukegan North Harbor (P) (incluye especies del Lago Michigan Consejos mencionados arriba más.)					
Río Mississippi (P) Todo el río Todo el río Excepto Pool 15 Pool 15 Lock and Dam 22 to Cairo	Bagre de canal Carpa Carpa Esturión	Menos de 18 pulg. Todos los tamaños	Mayor de 18 pulg. Todos los tamaños Todos los tamaños		
Río Ohio (P)	Bagre de canal Bagre azul Carpa Tambor Lucioperca Canadiense Perca Boca Grande (vea la advertencia especial del mercurio)	Mayor de 15 pulg. Todos los tamaños Menos de 14 pulg.	Todos los tamaños Mayor de 14 pulg. Todos los tamaños		
Río Wabash (P)	Carpa Bagre de canal Tambor Perca blanco	Todos los tamaños Mayor de 19 pulg. Todos los tamaños	Todos los tamaños		
LAGOS					
Busse Lake (P)	Carpa Black Bullhead Bagre de canal	Todos los tamaños Todos los tamaños	Todos los tamaños		
Campus Lake (P) (Southern Illinois U.)	Bluegill Perca Boca Grande (vea la advertencia especial del mercurio)	Todos los tamaños			
Crab Orchard Lake (P) Este de Wolf Creek Road Este de Wolf Creek Road Este de Wolf Creek Road Oeste de Wolf Creek Road Oeste de Wolf Creek Road Oeste de Wolf Creek Road	Perca Boca Grande Bagre de canal Carpa Perca Boca Grande Bagre de canal Carpa	Todos los tamaños Todos los tamaños Todos los tamaños	Todos los tamaños Todos los tamaños Todos los tamaños		
Fox Chain-O-Lakes (P)	Bagre de canal Carpa	18 a 26 pulg.	Mayor de 26 pulg. Mayor de 17 pulg.		
Frank Holten State Lakes (P)	Perca Boca Grande Bagre de canal	Mayor de 14 pulg. Todos los tamaños			
Herrin Lake #1 (P)	Carpa Bagre de canal		Todos los tamaños		Todos los tamaños
Highland-Silver Lake (C)	Bagre de canal	Mayor de 25 pulg.			
Horseshoe Lake (P) (Madison County)	Carpa Bagre de canal	Todos los tamaños Menos de 23 pulg.	Mayor de 23 pulg.		
Lake Bracken (P) (Knox County)	Perca Boca Grande Bagre de canal Carpa (vea la advertencia especial del mercurio)	Todos los tamaños Menos de 15 pulg.	Mayor de 15 pulg. Todos los tamaños		
Lake Calumet (P)	Perca Boca Grande Carpa	Menos de 14 pulg.	Mayor de 14 pulg. Todos los tamaños		
Lake Decatur (P,C)	Bagre de canal Carpa Bagre de cabeza plana	Todos los tamaños Todos los tamaños			
Lake Depue (P)	Bagre de canal Carpa Perca blanco		Todos los tamaños Todos los tamaños	Menos de 24 pulg.	Mayor de 24 pulg.
Lake of Egypt (P)	Carpa Bagre de Canal	Mayor de 23 pulg. Mayor de 20 pulg.			
Lake Taylorville (C)	Bagre de canal	Mayor de 21 pulg.			
Marion City Reservoir (P)	Carpa Bluegill Amarillo Bullhead	Mayor de 7 pulg. Mayor de 9 pulg.	Todos los tamaños		
McKinley Park Lagoon (P) (Cook County)	Carpa	Todos los tamaños			
Midlothian Reservoir (P)	Carpa	Menos de 20 pulg.	Mayor de 20 pulg.		
Powerton Lake (P)	Bagre de canal	15 a 19 pulg.	Mayor de 19 pulg.		
Raccoon Lake (P)	Carpa	Todos los tamaños			
Saganashkee Slough (P)	Bagre de canal	Mayor de 18 pulg.			
Schiller Pond (P)	Carpa	Todos los tamaños			
Sycamore Lake (P)	Bagre de canal Carpa	Mayor de 23 pulg. Todos los tamaños			
Wolf Lake (P)	Bagre de canal Carpa	Todos los tamaños Todos los tamaños			

(C) = Mencionado debido a la contaminación de Clordano

(P) = Mencionado debido a la contaminación de Bifenil Policlorinado (PCB)

Por favor, note que la advertencia para el bagre de canal en el Lake Taylorville y la carpa del Fox Chain O'Lakes se ha cambiado ya que los tamaños mencionados en las categorías del consumo han aumentado, reflejando una disminución de la concentración del PCB.

La información adicional acerca de las Advertencias de Peces en Illinois se puede conseguir en el sitio del Illinois Dept. of Public Health: <http://www.idph.state.il.us/envhealth/factsheets/fishadv.htm>

Agua	Especie de Pez 1	Comida/semana	1 comida/mes	6 comidas/año	No consuma
RÍOS					
Big Muddy River (P) Rend Lake a Rt. 149	Carpa	Todos los tamaños			
Calumet River, Cal Sag Channel, Little Calumet River (desde Cal Sag Channel to the Calumet River) (P)	Lobina negro Carpa Pez sol Perca amarillo	Todos los tamaños	Todos los tamaños Menos de 12 pulg. Menos de 8 pulg.	Mayor de 8 pulg.	Mayor de 12 pulg.
Casey Fork Creek (P)	Carpa Bagre de canal		Todos los tamaños Todos los tamaños		
Cedar Creek (Warren Co.) (P)	Carpa			Todos los tamaños	
Chicago River, North and South Ramales del Chicago River, North Shore Channel, Chicago Sanitary & Ship Canal (P)	Carpa Perca Boca Grande Pez sol	Todos los tamaños	Todos los tamaños	Menos de 12 pulg.	Mayor de 12 pulg.
Des Plaines River (P) Rt. 120 a Hoffman Dam Hoffman Dam a Lockport Lockport to Kankakee River	Carpa Bagre de Canal Carpa Bagre de Canal Pez Tambor de Agua Dulce Bagre de canal Carpa	Todos los tamaños	Mayor de 19 pulg. Menos de 22 pulg. Todos los tamaños Todos los tamaños Todos los tamaños	Mayor de 22 pulg.	
Du Page River (P) Headwaters a Rt. 6 Rt. 6 to Des Plaines River	Carpa Carpa Bagre de canal Perca Boca Pequeña	Todos los tamaños	Todos los tamaños Todos los tamaños Todos los tamaños		
East Branch DuPage River (P)	Carpa	Todos los tamaños			
Fox River (P) Above Dayton Dam Below Dayton Dam	Bagre de canal Carpa Bagre de canal Carpa	Todos los tamaños	Todos los tamaños Todos los tamaños Todos los tamaños		
Galena River (P)	Carpa	Menos de 20 pulg.	Mayor de 20 pulg.		
Río Illinois (P) Headwaters a Marseilles Starved Rock Peoria Pool Peoria to Río Mississippi	Perca blanco Bagre de canal Carpa Perca Boca Pequeña Perca blanco Bagre de canal Carpa Perca Boca Grande Bagre de canal Carpa Carpa (incluye Bighead & Carpa Plateado) Bagre de canal	Todos los tamaños Menos de 12 pulg.	Todos los tamaños Todos los tamaños Todos los tamaños Todos los tamaños 12 a 16 pulg. Todos los tamaños	Todos los tamaños 16 a 18 pulg.	Todos los tamaños Mayor de 18 pulg.
Indian Camp Creek (P) (Pulaski County)	Carpa	Mayor de 19 pulg.			
Kankakee River (P) Kankakee Dam a Wilmington Dam Wilmington Dam to Río Illinois	Carpa Carpa	Todos los tamaños	Todos los tamaños		
Kaskaskia River (P) (por encima del Lake Shelbyville)	Carpa	Mayor de 18 pulg.			
Kickapoo Creek (P) (Ill. R. Near Peoria)	Carpa Bagre de canal	Mayor de 17 pulg. Menos de 17 pulg.	Mayor de 17 pulg.		
Kishwaukee River (P)	Carpa Bagre de canal	Menos de 26 pulg. Mayor de 18 pulg.	Mayor de 26 pulg.		
Kishwaukee River So. Branch (P)	Carpa		Todos los tamaños		
Lake Fork Creek (P)	Carpa	Todos los tamaños			
Mackinaw River (P)	Carpa	Mayor de 17 pulg.			
Mazon River (P)	Carpa Bagre de canal	Todos los tamaños Todos los tamaños			
Nippersink Creek (McHenry Co) (P)	Bagre de canal	Todos los tamaños			
Pecatonica River (P)	Carpa	Mayor de 21 pulg.			
Rock River (P) State line a Fordam dam Rockford to Milan Stanguila dam Milan Stanguila Dam a Río Mississippi	Carpa Bagre de canal Carpa Bagre de canal Bagre de cabeza plana Carpa Bagre de canal Perca blanco	Menos de 23 pulg. Mayor de 16 pulg. Mayor de 16 pulg. Mayor de 20 pulg.	Mayor de 23 pulg. Todos los tamaños		
Salt Creek (P) (Des Plaines River Basin)	Carpa		Menos de 24 pulg.		Mayor de 24 pulg.
Sangamon River (P) (Lake Decatur to Roby) (Lake Decatur to IL River)	Carpa Bagre de canal	Menos de 21"	Todos los tamaños Mayor de 21 pulg.		
Sangamon River South Fork (C)	Carpa	Mayor de 18 pulg.			
Skillet Fork Creek (P)	Carpa	Mayor de 21 pulg.			
Spring Creek (Sangamon County)(P)	Carpa	Todos los tamaños			
Suaguja River (P) (Rock River Basin)	Carpa	Mayor de 18 pulg.			

* Estos consejos eran válidos al momento de su publicación

Por favor consulte en www.ifishillinois.org para cualquier actualización

¡COMPRE SU LICENCIA EN LA INTERNET!

- ***¡Pescadores y cazadores, ahora pueden comprar sus licencias para la caza y la pesca, y las estampillas a través del Internet e imprimirlos de inmediato en su impresora! La renovación del registro de los botes también se puede hacer en la Internet.***
- ***La transacción es codificada por razones de seguridad cuando viaja a través de la Internet. Usted sólo tiene que completar la solicitud y enviarla en línea. El sistema al recibirlo, y en tanto que la información provista está correcta, procesará su pago (solamente con tarjeta de crédito) y enviará de regreso a su pantalla una página de la Red que contiene una licencia electrónica para ser impresa, la cual puede colocar en su cartera. Usted puede reducir el tamaño de la licencia y puede mantener varias copias en su cartera, caja de aparejo, etc. Cada copia debe tener una firma original.***
- ***Para comprar su licencia en la Internet, visite el sitio del Departamento en:***

<http://dnr.illinois.gov>

ENCUESTA DE LA CAJA DE PESCA DEL PESCADOR DE CAÑA

Encuesta Regular de la Caja de Pesca



Una encuesta de la caja de pesca es una de las herramientas más valiosas para los gerentes de pesca, ya que provee las características del pescador como la medida del pez capturado por el pescador (tanto soltado como agarrado). Por lo tanto, el análisis cuidadoso y la evaluación de los datos de la caja de pesca indican el éxito relativo de las actividades de la gerencia de pesca y los esfuerzos para almacenar los peces. Las encuestas de la caja de pesca, normalmente llevadas a cabo por personas entrenadas, son diseñadas para proveer una gran variedad de información de los peces capturados por los pescadores, como: el número de peces capturados, tasa de captura, características de peso/longitud de los peces capturados. Además, las características de los pescadores de caña, como el tiempo de viaje para ir a pescar, distancia viajada y las especies buscadas, son determinadas por medio de la entrevista de la caja de pesca. El Departamento de Recursos Naturales, y su División de Pesca, conduce varias encuestas de la caja de pesca en distintos lagos y ríos cada año. Los pescadores que consigan a un oficial de la caja de pesca deberían hacer todo el esfuerzo para cooperar y proveer la información solicitada por esa persona.

Encuesta Especial que se Envía por Correo de la Caja de pesca del Muskie

El Departamento de Recursos Naturales y la Illinois Muskie Alliance están patrocinando juntos la Encuesta Caja de pesca del Muskie para los pescadores de caña que capturen muskie de cualquier tamaño. Los pescadores exitosos deberían completar una de las tarjetas con las estampillas pagadas de antemano tan pronto como sea posible después que capturen el pez. Estas tarjetas se encuentran disponibles en la oficina del sitio, tiendas de cebos, o al contactar a cualquier oficina del Departamento de Recursos Naturales. Los pescadores también pueden reportar su captura del muskie en la siguiente dirección de la Red: www.dnr.state.il.us/fish/muskiecard.htm



Las costas naturales son buenas para la pesca

Al preservar el estado natural de las costas, usted puede ayudar a proteger la calidad del agua y mejorar el hábitat de los peces. Una costa sin árboles y arbustos puede ser "arrastrada por el agua", haciendo que el agua se llene de lodo y no sea apta para los peces. Si usted reside cerca de un lago o río, plante una "franja de amortiguación" (buffer strip) a lo largo de la orilla del agua, utilizando árboles, arbustos, flores silvestres, o cualquier otra planta nativa. Los arboles y otras vegetaciones filtran la polución, y proveen de sombra, refugio, hábitat, y alimentación necesarios para que lobinas o percas, truchas y otros peces crezcan con fuerza y se reproduzcan. ¡Mantenga sus puntos de pesca favoritos con vegetación! Para otros consejos e información visite <http://water.epa.gov/type/lakes/index.cfm>



LUGARES DONDE PESCAR

	Acres	Pesca con Bote	Alquiler de Botes	Rampas	Esquiar en Agua	Motores*	Nadar	Campamento/Picnic	Reglamentos especiales	Lobina LM	Lobina SM	Bluegill	Mojarra	Pez sol	Bagre	Bullhead	Carpa	Perca amarillo	Perca blanco	Perca Rayado	Lucio Arpónante	Lucio perca Americano/ Lucio perca Canadiense	Perca amarillo	Hibrido de Striper	Trucha	Lucio Rayado	Salmón	Mojarra gubosa	Eperlano	Lucio tigre						
MASA DE AGUA																																				
Lake Victoria, Winnebago Co.	16.5	X	X					P	X X		X X	X X	X X	X X	X X	X X	X				X															
LaSalle Lake, LaSalle Co.	2,050	X	X	X				X	X X	X	X X	X X	X X	X X	X X	X X	X					X X														
Levings Lake, Winnebago Co.	25.5	X			0	X	P	X X		X X	X X	X X	X X	X X	X X	X					X															
Lincoln Trail Lake, Clark Co.	146	X	X	X	10			X X	X	X X	X X	X X	X X	X X	X X													X								
Little Grassy Lake, Williamson Co.	1,000	X	X	X	10	X	X	X		X X	X X	X X	X X	X X	X X							X														
Lou Yaeger Lake, Montgomery Co.	1268	X	X	X	X	X	X	X	X	X X	X X	X X	X X	X X	X X	X																				
Lyerla Lake, Union Co.	260	X	X		10			X		X X	X X	X X	X X	X X	X X				X												X					
Mallard Lake, DuPage Co.	89							X	X	X X	X X	X X	X X	X X	X X						X X															
Maple Lake, Cook Co.	55	X	X		E		X	X		X X	X X	X X	X X	X X	X X						X															
Maple Lake, DuPage Co.	32							X		X X	X X	X																								
Marshall County Lake, Marshall Co.	2,557	X	X	X	X	X	X	X	X	X X	X X	X X	X X	X X	X X	X X			X			X														
Mautino State Fish & Wildlife Area, Bureau Co.	74.2	X	X		E		P	X X	X	X X	X X	X X	X X	X X	X X																					
Mazonia Lakes, Grundy/Kankakee Cos.	576	X	X		B		P	X X	X	X X	X X	X X	X X	X X	X X	X X	X X				X															
McCullom Lake, McHenry Co.	245	X	X		7.5	X	P	X X		X X	X	X									X															
McMaster Lake, Knox Co.	142	X	X		10			X X	X	X X	X X	X X	X X	X X	X X							X						X								
Mermet Lake, Massac Co.	452	X	X	X	NW			X X		X X	X X	X X	X X	X X	X X																					
Mill Creek Lake, Clark Co.	811	X	X	X	X	X	X	X X	X	X X	X X	X X	X X	X X	X X													X								
Murphysboro Lake, Jackson Co.	144	X	X	X	10	X	X	X X	X	X X	X X	X X	X X	X X	X X																					
Newton Lake, Jasper Co.	1,750	X	X		25		P	X X		X X	X X	X X	X X	X X	X X				X																	
North Branch Chicago River - Cook Co.									X							X X						X														
Olson Lake, Winnebago Co.	45	X			0	X	X	X X	X	X X	X X	X X	X X	X X	X X							X														
Otter Lake, Macoupin Co.	765	X	X	X	115		X	X X	X	X X	X X	X X	X X	X X	X X	X X			X X	X X				X	X		X									
Peabody River King Pit #3 Lakes and Ponds, St.Clair Co.	526	X	X		10		P	X X		X X	X X	X X	X X	X X	X X	X X	X X	X X	X X	X X	X X	X X	X X		X			X				X				
Pierce Lake, Winnebago Co.	162	X	X	X	NW		X	X X	X	X X	X X	X X	X X	X X	X X						X						X									
Powerton Lake, Tazewell Co.	1,426	X	X		X			X X	X	X X	X X	X X	X X	X X	X X				X			X														
Pyramid Lakes, Perry Co.	135	X	X		10		X	X X	X	X X	X X	X X	X X	X X	X X																					
Ramsey Lake, Fayette Co.	47	X	X	X	0		X	X X		X X	X X	X X	X X	X X	X X																					
Randolph County Lake, Randolph Co.	65	X	X	X	10	X	X	X X	X	X X	X X	X X	X X	X X	X X							X														
Red Hills Lake, Lawrence Co.	40	X	X	X	E		X	X X		X X	X X	X X	X X	X X	X X																					
Rend Lake, Franklin/Jefferson Cos.	18,900	X	X	X	X	X	X	X X	X	X X	X X	X X	X X	X X	X X	X X			X			X X													X	
Rice Lake, DuPage Co.	36							X		X X	X X	X X	X X	X X	X X																					
Rice Lake, Fulton Co.	1,383	X	X	X	X		X	X		X X	X X	X X	X X	X X	X X	X X	X X	X X	X X	X X								X								
Saganashkee Slough, Cook Co.	325	X	X		E		X	X		X X	X X	X X	X X	X X	X X						X						X									
Sam Dale Lake, Wayne Co.	194	X	X	X	10	X	X	X X	X	X X	X X	X X	X X	X X	X X																					
Sam Parr Lake, Jasper Co.	180	X	X		10	X	X	X X	X	X X	X X	X X	X X	X X	X X																					
Sand Lake, Lake Co.	18							X X	X	X	X	X	X	X	X																					
Sanganois Lakes, Cass Co.	1,550	X	X		10		P	X		X X	X X	X X	X X	X X	X X	X X			X										X							
Sangchris Lake, Christian Co.	2,165	X	X		25		X	X X		X X	X X	X X	X X	X X	X X						X															
Shabbona Lake, DeKalb Co.	319	X	X	X	10	X	X	X X	X	X X	X X	X X	X X	X X	X X	X X	X X				X			X	X											
Siloam Springs Lake, Adams Co.	58	X	X	X	0		X	X X		X X	X X	X X	X X	X X	X X																					
Silver Lake, DuPage Co.	62	X	X	X	E			X		X X	X X	X X	X X	X X	X X	X X					X X							X								
Silver Springs Lakes, Kendall Co.	21	X	X	X	0		X	X X	X	X X	X X	X X	X X	X X	X X													X								
Skokie Lagoons, Cook Co.	190	X	X		E		X	X X		X X	X X	X X	X X	X X	X X						X X															
Spring Creek Reservoir, DuPage Co.	49							X		X X	X X	X X	X X	X X	X X																					
Spring Lake (North), Tazewell Co.	578	X	X	X	25		X	X X		X X	X X	X X	X X	X X	X X							X					X									
Spring Lake (South), Tazewell Co.	610	X	X	X	25		X	X X		X X	X X	X X	X X	X X	X X							X					X									
Tampier Lake, Cook Co.	160	X	X	X	E		X	X X		X X	X X	X X	X X	X X	X X	X X	X X	X X	X X	X X																
Ten Mile Creek Lake, Jefferson/Hamilton Cos.	200	X	X		10			X X		X X	X X	X X	X X	X X	X X																					
Turner Lake, Lake Co.	35	X			0		X	X X		X											X															
Walnut Point Lake, Douglas Co.	59	X	X	X	E		X	X X		X X	X X	X X	X X	X X	X X																					
Wampum Lake, Cook Co.	35							X X	X	X X	X X	X X	X X	X X	X X						X															
Washington County Lake, Washington Co.	247	X	X	X	10		X	X X		X X	X X	X X	X X	X X	X X							X														
Weldon Springs Lake, Dewitt Co.	29	X	X	X	E		X	X X		X X	X X	X X	X X	X X	X X																					
Wolf Lake, Cook Co.	391	X	X	X	NW		P	X X		X X	X X	X X	X X	X X	X X	X X					X X															
Woodford County Conservation Area Lakes, Woodford Co.	2,790	X	X	X	X		X	X X	X	X X	X X	X X	X X	X X	X X	X X			X																	
Wildlife Prairie State Park, Peoria Co.	37	X			E			X X		X X	X X																									

REVOCACIONES/SUSPENSIONES POR VIOLACIONES



SISTEMA DE PUNTA

El 6 de julio, 2004 se pusieron en efecto varios cambios al sistema de puntos para la revocación de la licencia/suspensión de los privilegios. Los cambios aparecen indicados en las áreas grises y se aplican a las violaciones que ocurran el o después del 6 de julio, 2004.

APLICACIÓN DENTRO DE LAS LEYES	PUNTOS	GRUPOS
<p>El sistema de puntos se aplica a las revocaciones/suspensiones autorizadas bajo las leyes de conservación siguiente:</p> <p>Código de Pesca y Vida Acuática (515 ILCS 5)</p> <p>Código de Vida Silvestre (520 ILCS 5)</p> <p>Ley para la Protección de las Especies en Peligro (520 ILCS 10)</p> <p>Ley de Licencia para los Compradores de Árboles (225 ILCS 735)</p> <p>Ley de Ginseng Harvesting (525 ILCS 20)</p> <p>O cualquier estatuto o reglamento federal similar.</p>	<p>Cada vez que una persona se consiga culpable por parte de una corte del circuito del Estado de Illinois (incluyendo supervisión o despido condicional) o por una Corte del Distrito de los Estados Unidos en un Distrito de Illinois, el número específicos de puntos asignados a dicha violación deberán ser cargados en contra de esa persona.</p> <p>Ofensa Leve = 3 puntos Delito Menor Clase C = 6 puntos Delito Menor Clase B = 9 puntos Delito Menor Clase A = 12 puntos Delito Mayor Clase 4 = 24 puntos Delito Mayor Clase 3 o mayor = 60 puntos Cualquier violación cometida durante un periodo de suspensión es de = 60 puntos.</p>	<p>Grupo A Código de Vida Silvestre, Ley para la Protección de las Especies en Peligro (Vida Silvestre) y Delitos Federales (Vida Silvestre)</p> <p>Grupo B Código de Pesca y Vida Acuática, Ley para la Protección de las Especies en Peligro (Vida Acuática) y Delitos Federales (Vida Acuática)</p> <p>Grupo C Ley de Licencia para los Compradores de Árboles</p> <p>Grupo D Ley Ginseng Harvesting, Ley para la Protección de las Especies en Peligro (Plantas) y Delitos Federales (Plantas)</p>

TIPOS DE OFENSAS O DELITOS

<p>Delitos Tipo I = aquellas ofensas relacionadas con las actividades comerciales/de negocio cubiertas bajo el Comprado de Árboles, Taxidermista, Acuicultura, Vendedor de Peces, Vendedor de Sardina, Vendedor de Mejillones, Criador de Game and Game Bird, Vendedor de Wild Game Food, Criador de Animales por la Piel, licencias y permisos para curtidor de pieles o para la caza de aves acuáticas migratorias</p>	<p>Delitos Tipo II = Todos los otros delitos relacionados con actividades cubiertas bajo las licencias y permisos. (Ejemplo: cazar, atrapar, pescar, etc.)</p>
--	--

CÁLCULO DE LOS PERIODOS DE SUSPENSIÓN

<p>Para los Delitos Tipo I, cualquier persona que, dentro de un límite de 18 meses, acumule 13 o más puntos en un grupo sencillo, se le deberán revocar todas las licencias, permisos, y estampillas relacionadas con la actividad realizada, y el privilegio de la persona de poder participar en la actividad, deberá suspenderse por un periodo de tiempo que es igual a un mes por cada punto acumulado. Todos los puntos acumulados deberán permanecer en efecto por 36 meses a partir de la fecha del arresto que resultó en la acumulación de los puntos y no deberá ser reducido o removido por un periodo de suspensión. Cualquier segunda o subsiguientes suspensión impuesta deberá servirse de manera consecutiva a cualquier suspensión anterior.</p>	<p>Para los Delitos Tipo II, cualquier persona que, dentro de un límite de 36 meses, acumule 13 o más puntos en un grupo sencillo, se le deberán revocar todas las licencias, permisos, y estampillas relacionadas con la actividad realizada, y el privilegio de la persona de poder participar en la actividad, deberá suspenderse por un periodo de tiempo que es igual a un mes por cada punto acumulado. Todos los puntos acumulados deberán permanecer en efecto por 18 meses a partir de la fecha del arresto que resultó en la acumulación de los puntos y no deberá ser reducido o removido por un periodo de suspensión. Cualquier segunda o subsiguientes suspensión impuesta deberá servirse de manera consecutiva a cualquier suspensión anterior.</p>
--	---

REGLA DEL INCIDENTE SENCILLO

<p>La Regla del Incidente Sencillo no deberá aplicarse en aquellos casos donde la violación más alta es un Delito Menor de Clase A o mayor (12 puntos o más) o en aquellos casos donde las violaciones ocurrieron mientras que el individuo estuvo suspendido.</p>	<p>En el caso de que múltiples hallazgos de culpa sean presentados en contra de una persona debido a un incidente sencillo, o acto, los puntos completos deberán ser evaluados solamente por considerarse culpable con el nivel más alto de puntos con puntos adicionales siendo asignados para los hallazgos restantes en culpabilidad, como sigue:</p> <p>Ofensa Leve = 1 punto Delito Menor Clase C = 2 puntos Delito Menor Clase B = 3 puntos</p>
--	---

SISTEMA NUEVO DE PUNTOS PARA LAS REVOCACIONES/SUSPENSIONES, CONTD.

EJEMPLO:

A) Tipo I – Hallazgo de Culpabilidad por Incidentes Separados: Una persona puede ser conseguida culpable por las violaciones de no tener la licencia de taxidermista, y por fallar en mantener los registros adecuados (Ambos Delitos Menores de Clase B, 9 puntos cada uno) que ocurran en fechas diferentes se le asignan 18 puntos completos, y la revocación de la licencia de taxidermista y la suspensión de los privilegios solamente se impone por un periodo de 18 meses.

B) Tipo I – Hallazgo de Culpabilidad por un Incidente Sencillo: Una persona que se consiga como culpable de las mismas violaciones como A) arriba (2 Delitos Menores 2 de Clase B) que se presente de un incidente sencillo, no se le ha impuesto la revocación/suspensión, con 12 puntos asignados (9+3).

C) Tipo II – Hallazgo de Culpabilidad por Incidentes Separados: Una persona que se consiga culpable por la posesión ilegal del venado de cola blanca matado recientemente durante la temporada cerrada (Delito Menor de Clase A – 12 puntos) y tomar un exceso del límite de codorniz (Ofensa Leve – 3 puntos) se le revocará su licencia para cazar, atrapar, estampado de aves acuáticas migratorias, estampado del hábitat, permiso para el venado/pavo, etc., y los privilegios del Tipo II suspendidos en el Grupo A, por un periodo de 15 meses.

D) Tipo II Hallazgo de Culpabilidad por un Incidente Sencillo

1) Una persona que se consiga culpable de violaciones por haber tomador pájaros game con un rifle u sin licencia para cazar (Delito Menor de Clase A y Ofensa Leve) que se presente de un incidente sencillo, se le asigna 15 puntos y se le impone al suspensión como se describe arriba en C). **La Regla del Incidente Sencillo no se aplica a los casos donde el nivel más alto de violaciones es un Delito Menor de Clase A o mayor.**

2) Una persona que se consiga culpable de violaciones de tomar un venado sin un permiso y sin la licencia para pescar (Delito Menor de Clase B y Ofensa Leve) que se presenten de un incidente sencillo, no se le impone la revocación/suspensión, con la asignación de 10 puntos (9 + 1).

E) Imposición de las Suspensiones Subsiguientes

1) La persona en C) arriba mencionado completa la suspensión por 15 meses y dos meses después (transcurridos menos de 36 meses desde la fecha en que comete el primer incumplimiento) nuevamente se encuentra ilegalmente en posesión de un venado “de cola blanca” recién cazado o muerto durante temporada cerrada y es encontrado culpable (12 puntos). Las licencias de esta persona son nuevamente revocadas y sus privilegios suspendidos por un período de 27 meses (15 + 12).

2) La persona en C) arriba mencionado es encontrada culpable de un incumplimiento o violación al código de “vida salvaje” ocurrido durante el tiempo en que sus privilegios se encontraban suspendidos- se lo multara con 60 puntos adicionales y le será impuesta una segunda suspensión, a correr de manera consecutiva luego de la primera suspensión (15 + 60= 75 meses totales).

MEDIDAS ADMINISTRATIVAS Y DISPOSICIONES ADICIONALES

El Departamento de Recursos Naturales es posible que también lleve a cabo una audiencia administrativa para revocar la licencia/suspender los privilegios en ciertos casos flagrantes, donde una persona ha sido conseguida culpable (incluyendo la supervisión o el despido condicional) en una corte del circuito del Estado de Illinois o por una Corte del Distrito de los Estados Unidos en un Distrito de Illinois, sin importar si se alcanzaron o no los puntos suficientes para la suspensión.

Además, las disposiciones del Código de Pesca y de Vida Acuática de Illinois y la Código de Vida Silvestre con respecto a la revocación de las licencias/permisos y la suspensión de los privilegios también incluyen lo siguiente: Cualquier persona cuya licencia o permiso haya sido revocada o sus privilegios suspendidos no pueden, durante el periodo de revocación/suspensión 1) estar en la compañía de cualquier persona que participe en la actividad cubierta por la revocación/suspensión, o; 2) servir como guía, outfitter o facilitador de cualquier persona que participe o esté preparada para participar en la actividad cubierta por la revocación/suspensión, hasta que dicho tiempo de revocación/suspensión se complete y se obtengan las licencias y permisos apropiados.

EL DE REVOCATIONS/SUSPENSIONS EN EL OTRO INDICA EL Y EL CANADÁ

Será ilegal para cualquier persona para ser publicado u obtiene una licencia de Illinois o el permiso o mientras en Illinois, entró en cualquier actividad regulada por el Pez de Illinois y Código Acuático de Vida o por Código de Fauna durante el tiempo el privilegios de esa persona para entrar en el activites mismo o semejante son suspendidos o son revocado por otro estado, por una agencia federal o por una provincia de Canadá.

MULTAS POR LAS VIOLACIONES DE LAS REVOCACIONES/SUSPENSIONES/CANCELACIONES DE PRIVILEGIOS

Las personas que violen las prohibiciones de sus revocaciones/suspensiones/cancelaciones de los privilegios deberán hallarse culpables de un Delito Menor de Clase A con multas de hasta 364 días en la cárcel y hasta \$2500.00 en multas.



Para más información, contacte al Departamento de Recursos Naturales – a la Oficina para Hacer Cumplir la Ley al, (217) 782-6431, o visite or visit www.dnr.illinois.gov

PESCA DEPORTIVA EN RÍOS FRONTERIZOS

Illinois-Iowa

Los oficiales de Illinois y Iowa reconocerán y aceptarán las licencias para pesca deportiva válidas en ambos estados, cuando se posean legalmente y se usen por pescadores de caña y de línea en el Río Mississippi formando un límite común entre Illinois y Iowa, incluyendo sus lagos de agua muerta y cenagales continuos con el flujo de las aguas en el canal principal; en tanto que usted no pesque de o conecte ningún dispositivo o equipo al banco principal del Mississippi bajo la jurisdicción del estado donde usted no tiene la licencia para pescar. Usted no puede pescar en ninguno de los tributarios de los estados opuestos. Debe cumplir con los reglamentos del estado en el cual usted está pescando al menos que los reglamentos de su estado que le dio la licencia son más restrictivos, entonces debe cumplir con los reglamentos más restrictivos. El centro del canal de navegación es el límite entre Illinois y Iowa. **Los torneos de pesca en aguas de Iowa deben contar con los permisos para torneos de Iowa, aún cuando se lancen desde el lado de Illinois.**

Illinois-Missouri

Los oficiales de Illinois y Missouri reconocerán y aceptarán las licencias para pesca deportiva válidas en ambos estados, cuando se posean legalmente y se usen en el Río Mississippi y sus aguas muertas dentro del límite de Missouri adyacente al Estado de Illinois. **Las personas que tengan la licencia solamente para un estado pueden también pescar en la porción del otro estado de cualquiera de los lagos abandonados a través del cual pasa el límite de Illinois-Missouri, y puede pescar desde o conectar cualquier dispositivo o equipo al terreno bajo la jurisdicción del otro estado.** Las personas licenciadas en solamente en un estado no pueden pescar en tributarios del Mississippi en el otro estado. Los pescadores de caña debe cumplir con los reglamentos del estado en el cual usted está pescando al menos que los reglamentos de su estado que le dio la licencia son más restrictivos, entonces debe cumplir con los reglamentos más restrictivos. El centro del canal de navegación es el límite entre Illinois y Missouri, excepto en las situaciones donde se muestre claramente que es otra parte.

Illinois-Kentucky

Cada estado reconocerá la licencia para pesca deportiva y los permisos adecuados del otro estado en el caudal principal y desde los bancos del Río Ohio, excluyendo ensenadas y tributarios donde el Río Ohio forma el límite del estado. Las ensenadas y tributarios deberán definirse como líneas derechas de puntos opuestos donde los tributarios o las ensenadas se conectan con la masa principal de agua del Río Ohio.

Los reglamentos para la pesca adoptados por el estado que emite la licencia para la pesca deportiva se aplican a las licencias cuando se pesca en las aguas de cada estado, excepto que, todo tipo de pescador deberá cumplir con los reglamentos del estado en el cual usted está pescando al menos que los reglamentos de su estado que le dio la licencia son más restrictivos, entonces debe cumplir con los reglamentos más restrictivos. Los reglamentos del estado donde la pesca deportiva está ocurriendo, se aplicarán, si la licencia es para pescar desde el banco.

Los oficiales que hacen cumplir las leyes de la vida silvestre en cada estado deberán tener el derecho de inspeccionar las licencias, límites de captura, límites de caja de pesca, y el equipo de cualquier persona en el Río Ohio sujeto a las leyes de cada estado. Los oficiales en Illinois y Kentucky reconocerán y aceptarán la licencia para pesca deportiva válida de ambos estados cuando se posean legalmente y se usen en el caudal principal del Río Ohio, **excluyendo las ensenadas y tributarios.**

Illinois-Indiana

Los oficiales de Illinois e Indiana reconocerán y aceptarán las licencias para pesca deportiva válidas en ambos estados, cuando se posean legalmente y se usen en el Río Wabash y sus límites comunes entre Illinois e Indiana. **Los pescadores de caña no deberán pescar en aguas que vayan más allá de los bancos naturales y ordinarios de los ríos del estado en el cual no tienen la licencia para pescar. Los pescadores de caña no deberán pescar desde el terreno conectado o bajo impuestos del estado en el cual no tienen la licencia para pescar o pescar en tributarios, bayous, o aguas muertas del estado. Los pescadores de caña también deben cumplir con las leyes de los estados en el cual están pescando.**

- Obtenga información actualizada de los reportes de pesca cada semana de las tiendas de cebos y de aparejos del área y de biólogos locales, para más de 100 lagos para pescar y 8 ríos principales. Conexiones en vivo y reportes de los niveles de agua para determinar las condiciones del agua.
- Descubra oportunidades para ir en el bote y recreativas en los mejores lagos y ríos de Illinois. Revise los prospectos de las temporadas de pesca en Illinois. Descargue e imprima los mapas de la profundidad.
- ¡Vaya a la esquina de niños y familias y consiga áreas donde pueda pescar toneladas de peces del tamaño de los niños con un acceso fácil para toda la familia! Juegos para pescar y habilidades básicas para pescar.
- Descargue los reportes de pesca y las encuestas directamente de los biólogos y científicos del IDNR.
- Imprima hechos acerca de los peces como referencia para mejorar sus oportunidades de capturar “su trofeo para toda la vida” También se proveen enlaces para otros sitios importantes del DNR.
- Investigue la historias de los peces y obtenga información general de cómo capturarlos.
- Descargue los folletos guías para la pesca en las aguas más finas de Illinois.
- Ubique las áreas de acceso para botes y canoas y los puntos más famosos para pescar.
- Y mucho, mucho más...¡visite pronto nuestro sitio!



<http://www.ifishillinois.org>

SEPTICEMIA HEMORRÁGICA VIRAL

La **Septicemia Hemorrágica Viral (VHS)** es una enfermedad del pez causada por un virus que previamente no estuvo identificado en el medio oeste. Mientras que no afecta a los humanos, la VHS puede acabar con un número sustancial de peces y se ha estado propagando a través de los Great Lakes.

Los nuevos reglamentos implementados son los pasos inmediatos y apropiados para tratar de retardar la propagación de este virus acuático peligroso en Illinois. La pesca deportiva y el paseo en bote son muy populares e importantes para la economía de Illinois. La cooperación de los pescadores de caña y los dueños de botes es muy importante para combatir la VHS.

Los nuevos reglamentos que se están implementando por el Departamento de Recursos Naturales de Illinois (IDNR) con respecto a la VHS que afectan a los pescadores de caña recreacionales y los aficionados de la navegación, incluyen:

- Eliminar el agua natural de todo equipo cuando se salga de una masa de agua.
- Vaciar y drenar todos los cubos de cebos, livewells, baitwells, bilges, etc., o cualquier otro compartimiento capaz de aguantar aguas naturales cuando se salga de la masa de agua.
- No remueva las especies susceptibles a la VHS (vea abajo) de cualquier masa de agua. Los pescadores de caña pueden pescar y quedarse con las especies susceptibles a la VHS, pero no pueden transportar esos peces vivos de las aguas donde fueron capturados.
- El uso de peces silvestres atrapados dentro del estado como cebo se restringirá a las aguas donde se capturaron legalmente.

Black Mojarra

Bluegill

Sardina Bluntnose

Bullhead Marrón

Trucha Marrón

Burbot

Bagre de canal

Salmón Chinook

Sardina esmeralda

Pez Tambor de Agua

Dulce

Sábalo Gizzard

Híbrido de (Tiger) muskie

Pez Blanco de Lago

Perca Boca Grande

Lucio Rayado

Shorthead redhorse

Lucio Arpónante

Pumpkinseed

Trucha Arco Iris

Lobina Rock

Goby Redondo

Silver redhorse

Perca Boca Pequeña

Sardina Spottail



Trucha-Perca

Lucioperca Americano

Lobina Blanco

Perca Blanco

Perca Amarillo



Mientras que se cree que la VHS no representa una amenaza para la salud de los humanos, se aconseja que los pescadores de caña laven sus manos después de manejar el pez y de cocinar completamente el pescado que deseen consumir. Si se maneja un pez muerto o pez que parece que está enfermo, se deben usar guantes protectores. Para más información acerca de la VHS y los nuevos reglamentos de Illinois con el propósito de reducir la propagación del virus en el estado, revise el sitio en la Red del IDNR, en <http://dnr.state.il.us>

ADVERTENCIA DEL APAREJO DE PLOMO

La industria del aparejo para la pesca, reconociendo la concientización creciente y las inquietudes constantes acerca del plomo en el medio ambiente, ha comenzado a crear pesas de stanguila, estaño, bismuto o de plástico. Considere usar aparejos que no son de plomo cuando vaya a pescar.



Esto es lo que puede hacer para ayudar:

- Pida a las tiendas de deportes que tengan en su inventario aparejos que no contengan plomo.
- Comparta el problema del plomo con otros pescadores.
- Deseche los plomos viejos y jigs adecuadamente al buscar un lugar adecuado para su desecho.

ADVERTENCIA DEL MONOFILAMENTO

¡El monofilamento puede matar! ***¡Si no utilizado o dispuesto correctamente!***

El IDNR le gustaría recordar a todos los pescadores de caña que el desecho inadecuado de la línea para pescar (conocida como monofilamento) puede tener un impacto dramático en la vida silvestre. Además de ser un estorbo en nuestras vías marítimas, muchos pájaros de las costas, pájaros migratorios, aves acuáticas y raptores llegan a enredarse en el monofilamento y mueren.

CÓMO LOS ANIMALES SE PONEN EN CONTACTO CON EL MONOFILAMENTO

Existen muchas maneras en que los animales se encuentran con el monofilamento. Los pájaros de la costa y las aves acuáticas llegan a enredarse en la basura cuando nadan o luchan contra el filamento. Raptores y las aves acuáticas que comen peces han ingerido los anzuelos y el monofilamento de los peces que rompieron la línea. Algunas aves migratorias las han usado como material para hacer sus nidos.

Cuando los animales quedan enredados en el monofilamento mueren normalmente de hambre. La línea se envuelve en sus cuellos o se acumula en sus estómagos, evitando que puedan ingerir los alimentos. También pueden quedar inmovilizados al enrollarse en las patas, o al amarrarlos a objetos fijos.

AYUDA DE LOS PESCADORES DE CAÑA

Necesitamos la ayuda de los pescadores de caña para reducir la cantidad de línea para pescar en el medio ambiente. Al usar el conocimiento lógico y al respetar nuestras vías marítimas, podemos ayudar a reducir la mortalidad de la vida silvestre debido al monofilamento.

- Desecha adecuadamente el monofilamento usado en los envases de basura.
- Use la línea para pescar adecuada según el pez y la técnica para pescar.
- Reemplace el monofilamento cada año. Si reemplaza el monofilamento cada año puede reducir la posibilidad de que la línea se rompa.
- Tome la iniciativa mientras que disfruta de las aguas en Illinois. Ayude a mantener las vías marítimas de Illinois limpias al recoger el monofilamento desechado y los aparejos en las orillas de los ríos y lagos. Una onza de prevención vale una libra de solución.





Trabajando desde 1885
Policía de Conservación de Illinois
 Ser un guardián alerta de los recursos naturales, la seguridad pública y la seguridad nacional de Illinois.

La Policía de Conservación de Illinois quisiera agradecerle a **USTED**, los deportistas de Illinois, por su continuo apoyo durante los últimos 125 años. Es su pasión por la conservación la que nos ha permitido proteger los recursos naturales de este gran estado mientras disfrutamos un lugar seguro al aire libre. Nuestra asociación única continuará permitiendo que las generaciones futuras disfruten las oportunidades recreativas al aire libre durante toda la vida.

Contacte a un Oficial de la Policía de Conservación

La Oficina de Cumplimiento de la Ley del Departamento de Recursos Naturales desarrolló el programa "Apuntemos a los cazadores furtivos de Illinois" para alentar a cualquier ciudadano preocupado que sea testigo de la acción de un cazador furtivo a denunciar la violación. El número telefónico gratuito es 1-877-2DNRLAW (1-877-236-7529). Para definirlo en forma simple, la "caza furtiva" es la toma o posesión de animales, sean de caza o no, peces u otros recursos. Cazar fuera de temporada o cazar de noche con faros son dos de las señales más obvias de caza furtiva. Los cazadores y pescadores cuya posesión supere el límite legal es otra señal. Los vehículos que circulan lentamente o están parcialmente escondidos, escuchar disparos en horarios inusuales o el ocultamiento de la caza también resultan sospechosos.

Pero hay otro problema grave que nos afecta a todos: la contaminación. El Departamento de Recursos Naturales se asoció con el Fiscal General de Illinois y la Agencia de Protección del Medioambiente de Illinois para investigar y llevar a juicio a aquellos que contaminen de manera intencional nuestra tierra, nuestra agua y nuestro aire. Si usted conoce algún vertido inadecuado de desechos químicos o barriles de petróleo o cualquier otro crimen potencial que afecte el medioambiente, manténgase a una distancia prudencial y llame a la línea directa TIP para comunicar todos los detalles al 1-877-2DNRLAW (1-877-236-7529).

Recuerde que el correcto cumplimiento de la ley es responsabilidad de todos. Si usted es testigo de una violación, denúnciela. ¡Apuntemos a los cazadores furtivos y contaminadores de Illinois!

T.I.P.
TARGET ILLINOIS POACHERS

DENUNCIE LAS VIOLACIONES A:
1-877-2DNRLAW
(236-7529)

Opera durante las 24 horas del día, 7 días a la semana.

Ameritech Relay 1-800-526-0644 para aquellos que tienen dificultades de audición y del habla.

Para todas las demás consultas con un Oficial de la Policía de Conservación de Illinois (CPO, por sus siglas en inglés) fuera del horario normal de atención, contáctese con el centro de despacho del cuartel central de distrito de la Policía del estado de Illinois.